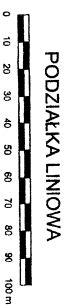
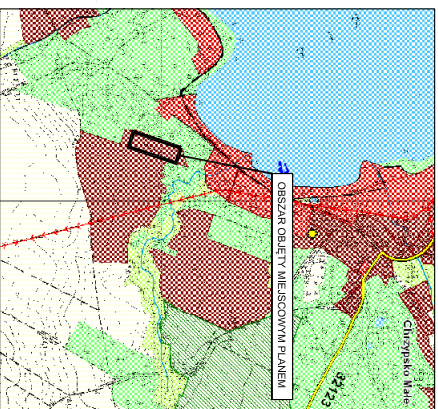


MIJSCOWY PLAN ZAGOSPODAROWANIA PRZESTRZENNEGO TERENU ZABUDOWY MIESZKANIOWEJ, LETNISKOWEJ WE WSI CHRZYPSCO MAŁE, NA OBSZARZE DZIAŁKI O NR EWID.: 135/24

SKALA 1:1000



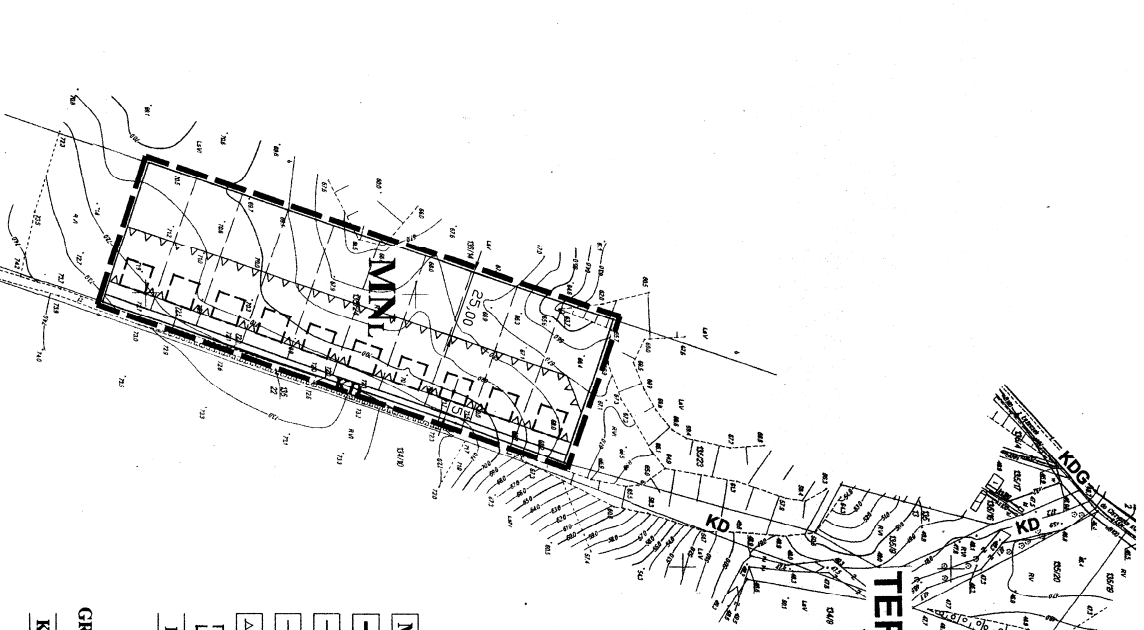
WYRYS ZE STUDIUM 1:10 000



OZNACZENIA POZA GRANICAMI OPRACOWANIA: KDG droga publiczna gmina

OZNACZENIA:

- | | |
|-----------|---|
| MN | linia zabudowy
mieszaniowej jednorodzinnej - liniowej |
| --- | granica uchwalenia planu |
| --- | linia rozgraniczająca teren o różnym funkcjonalnym
lub różnym zasobie zagospodarowania |
| - - - | linia podziału działek |
| AAA | niezróżnicowana linia zabudowy |
| □ | orientacyjny obrys budynku |
| KD | droga odgrodzona |



MAPA ZASADNICZA 1 : 500

Podpisany: mgr inż. Andrzej RUDYŃSKI
Siedziba: ul. Wolności 13, 64-400 Chrzypsko Małe
Szan. adresaty: do dnia 28.02.2006

Województwo wielkopolskie
Powiat międzyrzecki
Gmina Chrzypsko Małe
Dyrektor CHRZYPSCO MAŁE

Ark. 1 Działka: 135/24 Pow. 0,4179ha
Księga wieczysta nr 21780

Ark. 1 Działka: 135/24 Pow. 0,0000ha
Księga wieczysta nr 37207

1:500 KRS 141650/2005
1:500 KRS 141650/2005
1:500 KRS 141650/2005

mgr inż. Andrzej RUDYŃSKI
ul. Wolności 13, 64-400 Chrzypsko Małe
64-400 Chrzypsko Małe, ul. Wolności 13
13-107-00134-13
13-107-00134-13
13-107-00134-13

RYŚUNEK PLANU STANOWIĄCY ZAŁĄCZNIK NR 1
DO UCHWAŁY NR..... RADY GMINY W CHRZYPSCU WIELKIM
Z DNIA..... OGCZESNIEJ W DZ. URZ. WOJ. WLKP.
Z DNIA..... NR..... POZ.....