

MIEJSCOWY PLAN ZAGOSPODAROWANIA PRZESTRZENNEGO TERENU ZABUDOWY MIESZKANIOWO-LETNISKOWEJ, SIEDLISKOWEJ I TERENÓW ROLNYCH WE WSI BIAŁOKOSZ NA OBSZARZE DZIAŁKI O NR EWID.: 39

MAPA ZASADNICZA 1:1000

Sekcje: 412.342.173, 412.342.221, 412.342.223
MAPA MOŻE SŁUżyć DO CELÓW PROJEKTOWYCH
Stan aktualny na dzień 10.03.2006r.

Województwo: wielkopolskie
Powiat: międzychodzki
Gmina: Chrzypsko Wielkie

Obręb: BIAŁOKOSZ

Ark. 3 Działka: 39 Pow. : 12,9500ha
Ks.Wiecz. 34764

Ks. Rob. 45/2005 KERG. 692 - 4/2005
Dz. zam. 485/2005

Wykonawca:

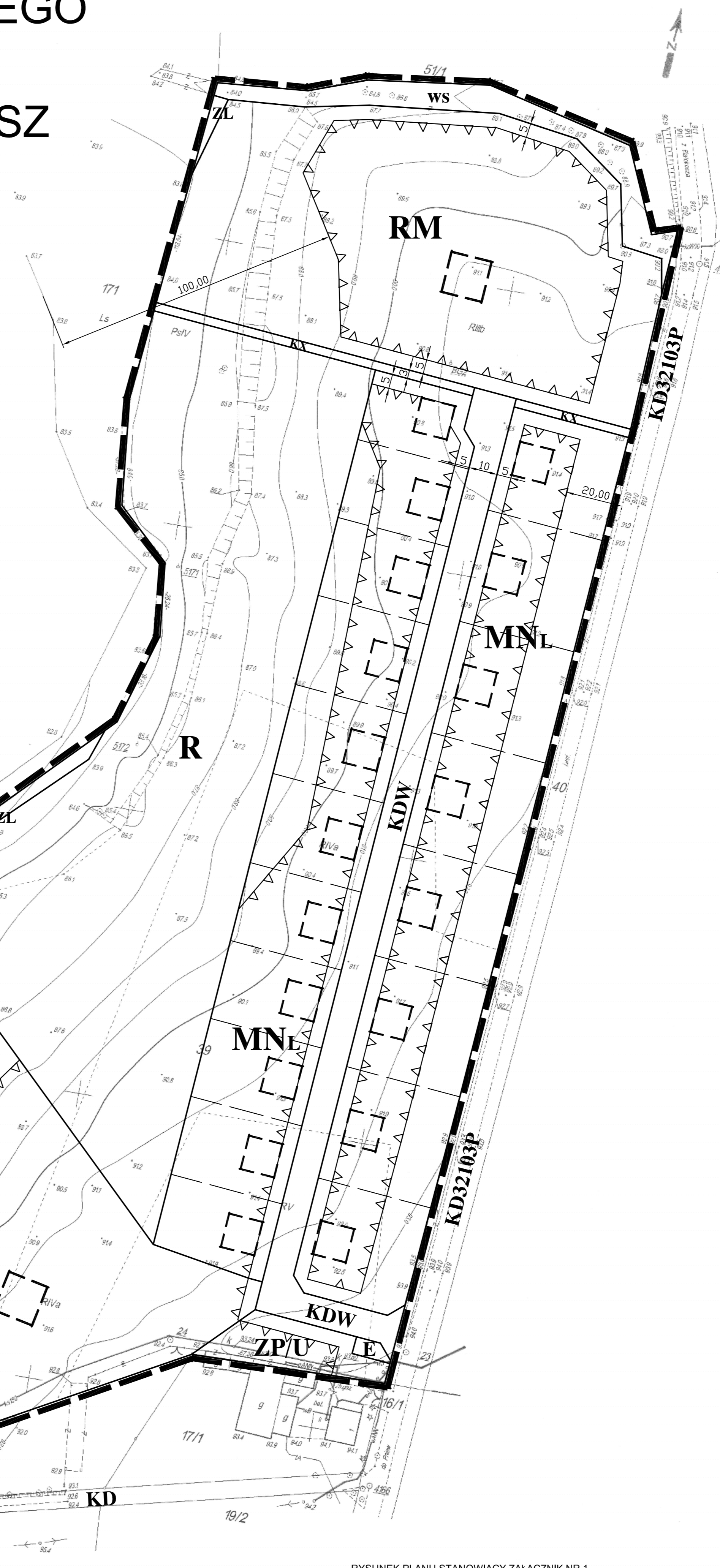
BIURO USŁUG GEODEZYJNYCH
I KARTOGRAFICZNYCH
Ryszard Karpik
główny uprawniony
64-500 Szamotuły, ul. W. Stępczyńskiego 14/2
tel./fax (881) 75-55-419 / 757-332-34 60

mgr inż. RAFAŁ GŁADYSIAK
Główny
GEODETA

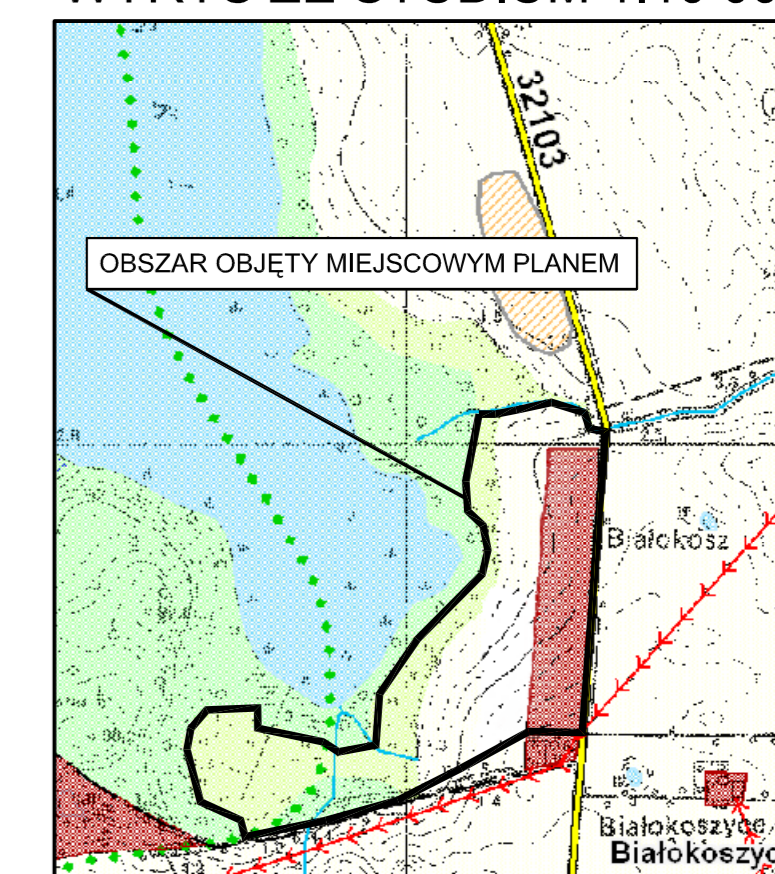
RYSZARD KARIPIK
główny uprawniony
64-500 Szamotuły, ul. W. Stępczyńskiego 14/2
tel./fax (881) 75-55-419 / 757-332-34 60

Szamotuły, dnia 23.03.2006r.

Województwo POWIATOWE W MIEJSCOWOŚCI
Powiatowy Urząd Geodezji i Kartografii
ul. Stępczyńskiego 14/2, 64-500 Szamotuły
tel./fax (881) 75-55-419 / 757-332-34 60
24.03.2006
ZUP. STANISŁAW
GEODETA
Powiatowy Urząd Geodezji i Kartografii
ul. Stępczyńskiego 14/2, 64-500 Szamotuły
tel./fax (881) 75-55-419 / 757-332-34 60
24.03.2006
Wojciech Pawlak

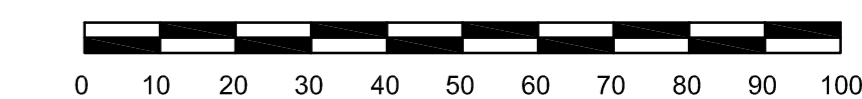


WYRYS ZE STUDIUM 1:10 000



SKALA 1:1000

PODZIAŁKA LINIOWA



OZNACZENIA:

- MNL** teren zabudowy mieszkaniowo-letniskowej
- RM** teren zabudowy siedliskowej
- R** teren upraw rolnych
- ZP/U** teren zieleni urządzonej z dopuszczeniem usług
- ZL** obszar leśny do zachowania
- ws** cieki wodne
- granica uchwalenia planu
- linia rozgraniczająca tereny o różnych funkcjach lub różnych zasadach zagospodarowania
- podziały wewnętrzne działek
- ▲▲▲** nieprzekraczalna linia zabudowy
- orientacyjny obrys budynku
- KDW** droga dojazdowa wewnętrzna
- KX** ciąg pieszo-rowerowy
- E** teren stacji transformatorowej

OZNACZENIA POZA GRANICAMI
UCHWALENIA PLANU:

- KD32103P** droga publiczna powiatowa nr 32103P
- KD** droga dojazdowa

PROJEKTANT PLANU
inż. Stefan Dutkowiak - upr. urb. 1508
przynależność do ZOUI-132

RYSunEK PLANU STANOWIACY ZAŁACZNIK NR 1
DO UCHWAŁY NR RADY GMINY CHRZYPSCO WIELKIE
Z DNIA OGŁOSZONEJ W DZ. URZ. WOJ. WLKP.
Z DNIA NR POZ.