



Program
Rozwoju
Obszarów
Wiejskich
na lata 2007-2013

PLAN

ODNOWY MIEJSCOWOŚCI

RYŻYN NA LATA

2011-2018

Kwiecień 2011



Projekt jest finansowany z Programu Rozwoju Obszarów Wiejskich
na lata 2007-2013



Zleceniodawca:

Gmina Chrzypsko Wielkie
ul. Główna 15
64-412 Chrzypsko Wielkie
tel. (0 61) 29 51 011
fax. (0 61) 29-51-011 w. 13
e-mail: urząd@chrzypsko.pl
<http://www.chrzypsko.pl>

Wykonawca:

Business Mobility International Spółka z o.o.
ul. Lutosławskiego 18
76-200 Słupsk
tel. (0 59) 841 49-60
fax (0 59) 8 456 303
e-mail: office@bm-intl.2com.pl
<http://www.bmintl.com>

Biuro regionalne:

Business Mobility International Spółka z o.o.
ul. Stefana Batorego 79A/41
60 – 687 Poznań
tel./fax. (61) 64-22-845
e-mail: office@bm-intl.2com.pl

SPIS TREŚCI:

WSTĘP.....	4
1. METODOLOGIA.....	5
2. RAPORT O STANIE	6
2.1. MIEJSCOWOŚĆ RYŻYN.....	6
2.2. SYNTETYCZNA CHARAKTERYSTYKA MIEJSCOWOŚCI	7
2.2.1. <i>Położenie.....</i>	7
2.2.2. <i>Miejscowość w statystyce</i>	8
2.2.3. <i>Struktura użytkowania gruntów w Ryżynie.....</i>	8
2.2.4. <i>Struktura wieku</i>	10
2.2.5. <i>Gospodarka.....</i>	12
2.2.6. <i>Rolnictwo</i>	12
2.2.7. <i>Bezrobocie.....</i>	13
2.2.8. <i>Oświata</i>	15
2.2.9. <i>Ochrona zdrowia.....</i>	15
2.2.10. <i>Kultura</i>	16
2.2.11. <i>Sport i wypoczynek</i>	16
2.2.12. <i>Infrastruktura techniczna i komunikacyjna</i>	16
2.2.12.1. <i>Transport i komunikacja.....</i>	16
2.2.12.2. <i>Telekomunikacja</i>	17
2.2.12.3. <i>Zaopatrzenie w ciepło.....</i>	17
2.2.12.4. <i>Zaopatrzenie w gaz.....</i>	17
2.2.12.5. <i>Zaopatrzenie w wodę.....</i>	17
2.2.12.6. <i>Kanalizacja</i>	17
2.2.13. <i>Gospodarka odpadami</i>	18
2.2.14. <i>Zasoby przyrodnicze, środowiskowe i stan środowiska.....</i>	18
2.2.15. <i>Obiekty zabytkowe w miejscowości</i>	19
3. OBSZAR I CZAS REALIZACJI PLANU ODNOWY MIEJSCOWOŚCI RYŻYN.....	20
4. OCENA SYTUACJI SPOŁECZNO-GOSPODARCZEJ MIEJSCOWOŚCI RYŻYN	21
5. ANALIZA SWOT.....	23
6. MISJA	26
7. ANKIETY POGLĄDOWE.....	28
8. DIAGNOZA STANU.....	30
9. PRIORYTETY ROZWOJU SPOŁECZNO-GOSPODARCZEGO	32
10. CELE I KIERUNKI DZIAŁANIA (INWESTYCJE)	33
10.1. GOSPODARKA	34
10.2. INFRASTRUKTURA.....	35
10.3. SPOŁECZNOŚĆ.....	36
11. WYBRANY WARIANT ROZWOJU MIEJSCOWOŚCI RYŻYN	37
11.1. KOMENTARZ DO WYBRANEGO WARIANTU	37
12. CELE STRATEGICZNE I CELE NIEZBĘDNE ORAZ KIERUNKI DZIAŁANIA	39
13. WIELOLETNI PLAN INWESTYCYJNY.....	41
14. OPIS ZADANIA PRIORYTETOWEGO.....	42
14.1. OBSZAR O SZCZEGÓLNYM ZNACZENIU DLA ZASPOKAJANIA POTRZEB MIESZKAŃCÓW	42
14.2. OPIS WYBRANEGO PRZEDSIĘWZIĘCIA PRIORYTETOWEGO	44
15. ZBIORCZE ZESTAWIENIE KOSZTÓW ZADANIA PRIORYTETOWEGO	45
16. HARMONOGRAM RZECZOWO-FINANSOWY ZADANIA PRIORYTETOWEGO	46
17. WDRAŻANIE PLANU ODNOWY MIEJSCOWOŚCI RYŻYN	47
18. MONITOROWANIE PLANU ODNOWY MIEJSCOWOŚCI RYŻYN.....	48
19. PUBLIC RELATIONS PLANU ODNOWY MIEJSCOWOŚCI RYŻYN	49
20. WYKAZ TABEL, WYKRESÓW I RYSUNKÓW	50

WSTĘP

Podstawę rozwoju miejscowości Ryżyn stanowi dokument pn. „Plan Odnowy Miejscowości Ryżyn”, który określa misję, cele i kierunki działania wraz z zadaniami inwestycyjnymi na lata 2011 - 2018. Dokument ten poddany ocenie mieszkańców, a następnie uchwalony przez Zebranie Wiejskie zawiera również wariant rozwoju.

Plan Odnowy Miejscowości jest dokumentem o charakterze planowania strategicznego. Obowiązek opracowania planu wynika z wielu istniejących programów służących wspieraniu obszarów wiejskich i społeczności wiejskiej, takich jak Program Rozwoju Obszarów Wiejskich na lata 2007-2013 i Regionalne Programy Operacyjne, opartych na środkach Funduszy Strukturalnych Unii Europejskiej. Dotyczy to przede wszystkim inwestycji mających poprawić komfort życia lokalnym społecznościom.

Zapisy „Planu Odnowy Miejscowości Ryżyn” są spójne z Narodową Strategią Spójności na lata 2007-2013, Strategią Rozwoju Obszarów Wiejskich i Rolnictwa na lata 2007-2013, Strategią Rozwoju Województwa Wielkopolskiego do roku 2020 oraz Strategią Zrównoważonego Rozwoju Gminy Chrzypsko Wielkie. Cele i działania zaproponowane w omawianym opracowaniu nawiązują do dokumentów strategicznych wyższego rzędu.

W dalszej części opracowania przedstawiono analizę SWOT, wybrano misję, cele i kierunki działania oraz Wieloletni Plan Inwestycyjny dla miejscowości Ryżyn.

Dodatkowym czynnikiem mającym wpływ na ostateczny kształt dokumentu jest „Raport o Stanie Miejscowości Ryżyn” zawierający podstawowe informacje o miejscowości na tle gminy. Raport został opracowany wg wcześniej przygotowanego schematu przy udziale pracowników Urzędu Gminy Chrzypsko Wielkie i mieszkańców miejscowości Ryżyn.

1. METODOLOGIA

„Plan Odnowy Miejscowości Ryżyn” opracowano przyjmując za podstawę wyniki debaty strategicznej organizowanej metodą aktywnego planowania strategicznego.

Przeprowadzono jedną debatę z udziałem mieszkańców miejscowości Ryżyn, Wójta, Sołtysa i pracowników Urzędu Gminy Chrzypsko Wielkie.

Sesja strategiczna odbyła się w dniu 17 lutego 2011 roku, a jej zadaniem było zidentyfikowanie celów i kierunków działania w poszczególnych przyjętych teoretycznie obszarach życia społeczno – gospodarczego oraz wyznaczenie wariantu rozwoju miejscowości.

Na podstawie wypracowanej **analizy SWOT**, która przedstawia **silne strony** (wewnętrzne) miejscowości, **słabe strony** (wewnętrzne), **szanse** (zewnętrzne) i **zagrożenia** (zewnętrzne) odpowiedziano na pytanie:

Co należy zrobić, albo jakie podjąć działania lub spowodować efekty tych działań, żeby zlikwidować słabe strony miejscowości i zniwelować zagrożenia?

Na podstawie tak postawionego pytania przygotowano kilkanaście celów opierając się na wcześniej wybranych w wyniku dyskusji słabych stronach i zagrożeniach.

Podobnie pracowano przy budowaniu celów określonych na podstawie mocnych stron i szans. Kolejnym krokiem procesu konsultacji społecznej była hierarchizacja celów w poszczególnych obszarach życia społeczno - gospodarczego. Przyjęto, że winny zostać wyróżnione trzy cele pierwszorzędne, bez których miejscowość nie może się rozwijać oraz, o ile było to możliwe, trzy cele drugorzędne, które przyspieszają rozwój danego obszaru społeczno-gospodarczego.

W ten sposób wynikiem konsultacji po debacie strategicznej było wypracowanie kilkunastu celów w trzech obszarach: Infrastruktura, Społeczność, Gospodarka oraz określenie wybranego wariantu rozwoju.

Jednocześnie mieszkańcy zgłaszając inwestycje niezbędne do realizacji na terenie swojej miejscowości dokonali ich hierarchizacji poprzez dyskusję i anonimowe głosowanie pod kątem ich niezbędności dla podniesienia poziomu życia mieszkańców Ryżyna. Wynik głosowania miał bezpośredni wpływ na hierarchizację celów i kierunków (inwestycji) w poszczególnych obszarach rozwoju społeczno – gospodarczego.

2. RAPORT O STANIE¹

2.1. *Miejscowość Ryżyn*

Miejscowość Ryżyn to wieś położona na Pojezierzu Poznańskim, w mikroregionie Pojezierza Międzychodzko - Pniewskiego w gminie Chrzypsko Wielkie, na terenie województwa wielkopolskiego i powiatu międzychodzkiego.

Pierwsza wzmianka historyczna dotycząca Ryżyna pochodzi z roku 1419. Ówczesnie wieś wchodziła w skład dóbr sierakowskich.

W czasie zaborów wieś znana była z patriotycznych postaw mieszkańców oraz z utworzenia w 1919 roku licznej drużyny powstańczej.

Dodatkowo w Ryżynie znajduje się pomnik odsłonięty ku czci wywiezionych i zamordowanych w listopadzie 1939 roku mieszkańców miejscowości.

Ponadto wieś jest miejscem narodzin znanego piewcy Tatr Henryka Szulczyńskiego. Na budynku dawnej szkoły mieści się tablica upamiętniająca narodziny i pobyt zakopiańskiego poety. Henryk Szulczyński został na stałe wpisany do dziejów Wielkopolski i Podhala.

Ze względu na atrakcyjne położenie oraz bogaty krajobraz przyrodniczy miejscowość Ryżyn posiada walory do rozwoju turystyki, agroturystyki oraz usług turystycznych dla mieszkańców całej Wielkopolski, jak również z pozostałych regionów Polski.

¹ Opracowano na podstawie informacji uzyskanych w Urzędzie Gminy Chrzypsko Wielkie, Studium Uwarunkowań i Kierunków Zagospodarowania Przestrzennego Gminy Chrzypsko Wielkie oraz informacji zawartych na stronie internetowej www.chrzypsko.pl

2.2. Syntetyczna charakterystyka miejscowości

2.2.1. Położenie

Miejscowość Ryżyn położona jest w województwie wielkopolskim, w powiecie międzychodzkiem, w gminie Chrzypsko Wielkie, przy drodze wojewódzkiej 133. W latach 1975 - 1998 wieś administracyjnie należała do województwa poznańskiego.

Ryżyn znajduje się w pagórkowatej okolicy przy szosach Lutom – Kaczin i Chrzypsko Wielkie – Sieraków.

Rysunek 1 Położenie miejscowości Ryżyn



Źródła: www.szukacz.pl

2.2.2. Miejscowość w statystyce

Tabela 1 Miejscowość w statystyce – stan na 31.12.2010 r.

WYSZCZEGÓLNIENIE	WARTOŚCI
Powierzchnia w ha	411,1045
Stan ludności ogółem, w tym:	172
kobiety	90
mężczyźni	82
Urodzenia żywe ogółem	2
Zgony ogółem	2
Przyrost naturalny	0
Ludność w wieku przedprodukcyjnym (0-17 lat)	50
Ludność w wieku produkcyjnym Kobiety (18-59 lat) / Mężczyźni (18-64)	98 K 46 / M 52
Ludność w wieku poprodukcyjnym Kobiety (60 lat i więcej) / Mężczyźni (65 lat i więcej)	24 K 18 / M 6

Źródło: Urząd Gminy Chrzypsko Wielkie

2.2.3. Struktura użytkowania gruntów w Ryżynie

Powierzchnia miejscowości Ryżyn wynosi 411,1045 ha. Większą część ogólnej powierzchni miejscowości stanowią grunty orne, które występują na 334,5782 ha (81,38%) powierzchni Ryżyna oraz łąki, które zajmują natomiast powierzchnię 31,9306 ha, co stanowi 7,76% całkowitej powierzchni miejscowości.

Tabela 2 Struktura gruntów według klas bonitacyjnych w miejscowości Ryżyn – stan na 31.12.2010 r.

WYSZCZEGÓLNIENIE	MIEJSCOWOŚĆ (powierzchnia w ha)
Powierzchnia miejscowości ogółem, w tym:	411,1045
Użytki rolne ogółem, w tym:	
Grunty orne, w tym:	334,5782
Grunty klasy I	brak
Grunty klasy II	2,6740
Grunty klasy III a	8,9771
Grunty klasy III b	41,4041
Grunty klasy IV a	125,6147

WYSZCZEGÓLNIENIE	MIEJSCOWOŚĆ (powierzchnia w ha)
Grunty klasy IV b	18,9025
Grunty klasy V	104,6438
Grunty klasy VI	32,3620
Grunty klasy VI z	brak
Sady	0,86
Łąki	31,9306
Pastwiska	3,1351
Lasy i grunty leśne	1,68
Grunty zadrzewione i zakrzewione	2,6556
Grunty pod wodami stojącymi	1,9942
Grunty pod wodami płynącymi	1,13
Grunty pod rowami	2,0268
Użytki kopalne	brak
Tereny komunikacyjne - drogi	11,7931
Tereny komunikacyjne - tereny kolejowe i inne	8,8000
Tereny mieszkaniowe, przemysłowe i inne zabudowane	8,2809
Tereny niezabudowane	brak
Tereny zielone i rekreacyjne	0,12
Tereny różne	brak
Nieużytki	2,12

Źródło: Urząd Gminy Chrzypsko Wielkie

W obszarze miejscowości Ryżyn gleby dobrej i średniej przydatności rolniczej (III i IV klasy bonitacji) stanowią 58,25% powierzchni gruntów ornych. Gleby należące do klas najsłabszych tj. V i VI klas bonitacji zajmują 41,03% powierzchni gruntów ornych. Natomiast gleb o najwyższej przydatności rolniczej tj. I i II klasy bonitacyjnej na terenie miejscowości znajduje się zaledwie 0,80%.

2.2.4. Struktura wieku

Miejscowość Ryżyn zamieszkiwana jest przez **172** mieszkańców (stan na koniec grudnia 2010 r.), co stanowi 5,23% ogólnej liczby mieszkańców całej gminy. Przekrój statystyczny struktury ludności na terenie gminy Chrzypsko Wielkie i miejscowości Ryżyn przedstawiają następujące tabele:

Tabela 3 Struktura procentowa ludności gminy Chrzypsko Wielkie i miejscowości Ryżyn wg wieku - stan na koniec 2010 r.

	Gmina Chrzypsko Wielkie	Miejscowość Ryżyn
przedziały wieku w latach	% ogółu populacji	% ogółu populacji
do 20	27,0	33,7
20-29	18,0	15,7
30-39	14,0	10,4
40-49	12,0	15,1
50-59	13,6	9,3
60-64	5,6	6,3
powyżej 65	9,8	9,5
razem	100,0%	100,0%

Źródło: Urząd Gminy Chrzypsko Wielkie

Największa różnica w strukturze wieku wśród mieszkańców Ryżyna i gminy Chrzypsko Wielkie występuje w przedziale wieku do 20 lat, wynosząc o 6,7% więcej populacji w tym wieku w miejscowości niż w gminie. W pozostałych przedziałach wiekowych różnica w strukturze procentowej populacji zamieszkującej teren miejscowości w stosunku do obszaru całej gminy wynosi od -4,3% do + 3,1%.

Tabela 4 Struktura ekonomiczna ludności zamieszkującej obszar gminy Chrzypsko Wielkie i miejscowości Ryżyn - stan na koniec 2010 r.

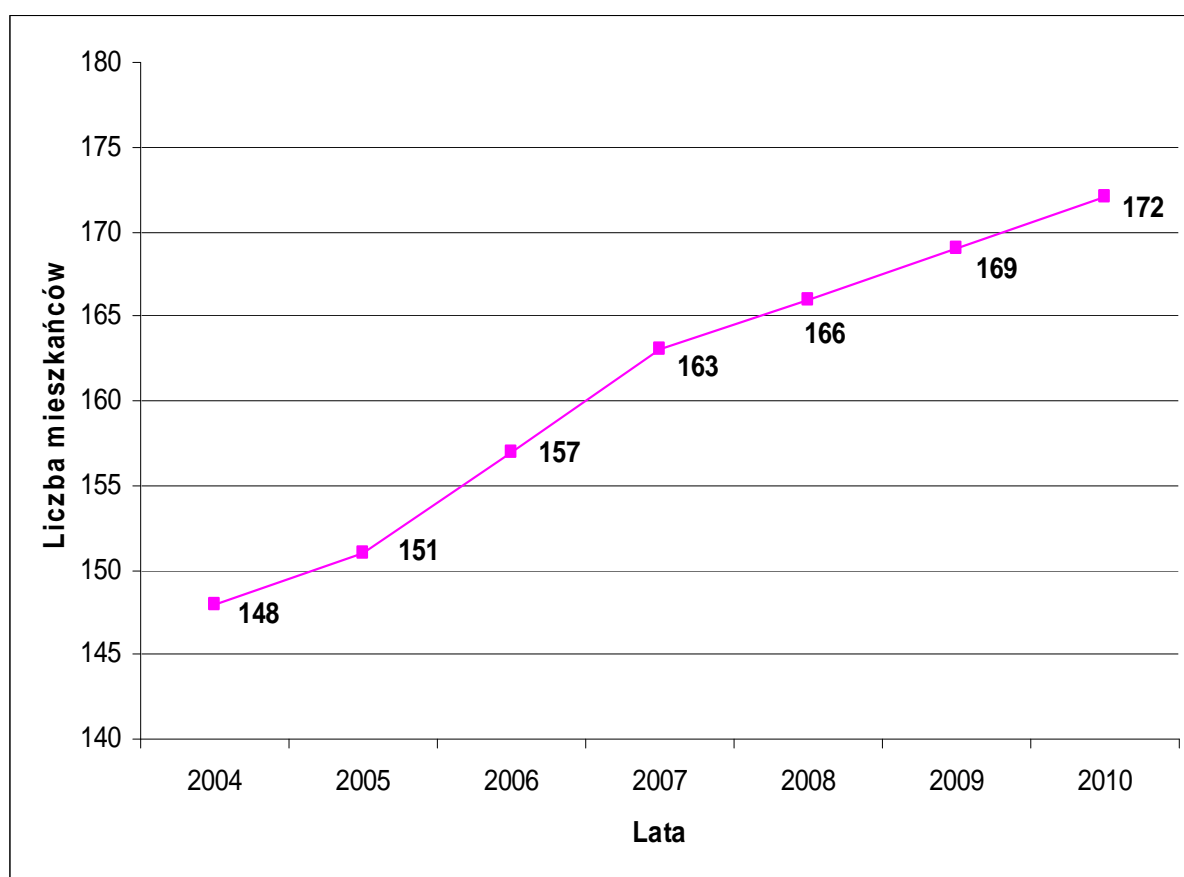
Grupy funkcjonalne	Gmina Chrzypsko Wielkie	Miejscowość Ryżyn
	% ogółu populacji	% ogółu populacji
wiek przedprodukcyjny	25,0	28,5
wiek produkcyjny	61,0	55,2
wiek poprodukcyjny	14,0	16,3

Źródło: Urząd Gminy Chrzypsko Wielkie

Analizując strukturę ekonomiczną ludności zamieszkującej teren miejscowości Ryżyn i gminy Chrzypsko Wielkie zaobserwować można, że miejscowość Ryżyn na koniec 2010 roku charakteryzowała się wyższym (o 3,5%) wskaźnikiem ludności w wieku przedprodukcyjnym oraz wyższym (o 2,3%) wskaźnikiem ludności w wieku poprodukcyjnym w stosunku do ludności zamieszkującej gminę Chrzypsko Wielkie. Wskaźnik ludności w wieku produkcyjnym w miejscowości Ryżyn w stosunku do gminy był niższy o 5,8%.

Analizując liczebność ludności w latach 2004 – 2010 zaobserwować można stopniowe zwiększanie się liczby ludności w poszczególnych latach.

Wykres 1 Liczebność ludności miejscowości Ryżyn w latach 2004 – 2010



Źródło: Opracowanie własne na podstawie informacji uzyskanych w Urzędzie Gminy Chrzypsko Wielkie

2.2.5. Gospodarka

Strukturę prowadzonej działalności gospodarczej na terenie miejscowości Ryzyn przedstawia tabela nr 5.

Tabela 5 Struktura prowadzonej działalności gospodarczej – stan na 31.12.2010 r.

WYSZCZEGÓLNIENIE	WARTOŚCI
Placówki handlowe i gastronomiczne	1
Produkcja wyrobów przemysłowych	0
Produkcja wyrobów spożywczych	0
Budownictwo	1
Usługi transportowe	0
Zakłady produkcyjno - usługowe	1
OGÓLEM:	3

Źródło: Urząd Gminy Chrzypsko Wielkie

Ryzyn, jako niewielka miejscowość gminna nie skupia na swoim terenie wielu podmiotów gospodarczych. Podmioty gospodarcze prowadzące działalność gospodarczą na terenie miejscowości należą przede wszystkim do branż handlowych, budowlanych oraz produkcyjno – usługowych i należą do nich:

1. Zakład Tokarsko- Ślusarski – Mieczysław Sobański,
2. Firma Handlowo-Usługowa „DĄB-BUD” – Krzysztof Dąbek,
3. Sklep Spożywczo-Przemysłowy – Maria Rutnicka.

2.2.6. Rolnictwo

Na terenie miejscowości zlokalizowanych jest 26 indywidualnych gospodarstw rolniczych, w tym 5 gospodarstw o powierzchni od 20 - 50 ha. Największa liczba gospodarstw mieści się w przedziale od 5 - 20 ha, natomiast średnia wielkość gospodarstwa wynosi 12,51 ha.

Tabela 6 Struktura gospodarstw rolnych– stan na 31.12.2010 r.

WYSZCZEGÓLNIENIE	
Liczba gospodarstw	26
Powierzchnia gospodarstw (w ha) ogółem, w tym:	325,206
1-2ha	2
2-5ha	3
5-10ha	8
10-20ha	8
20-50ha	5
50 i więcej ha	0
Średnia wielkość gospodarstwa	12,51

Źródło: Urząd Gminy Chrzypsko Wielkie

2.2.7. Bezrobocie²

W Powiatowym Urzędzie Pracy w Międzychodzie z terenu gminy Chrzypsko Wielkie zarejestrowanych bezrobotnych na dzień 31.12.2008 r. było **64** osoby, w tym **43** kobiety. Prawo do zasiłku posiadało **10** osób, w tym **3** kobiety.

Natomiast na koniec 2009 roku w Powiatowym Urzędzie Pracy w Międzychodzie z terenu gminy Chrzypsko Wielkie zarejestrowanych bezrobotnych było **111** osób, w tym **58** kobiet. Prawo do zasiłku posiadało **25** osób, w tym **10** kobiet.

Rok 2010 przyniósł spadek liczby osób bezrobotnych z terenu gminy Chrzypsko Wielkie, i tak wg danych na dzień 31 grudnia liczba zarejestrowanych bezrobotnych wynosiła **93** osoby, w tym **54** kobiety. Prawo do zasiłku posiadało **15** osób, w tym **4** kobiety.

Struktura bezrobotnych w miejscowości Ryżyn

Na terenie miejscowości Ryżyn wg stanu na dzień 31.12.2008 roku zarejestrowana była 1 osoba bezrobotna bez prawa do zasiłku.

Natomiast liczba zarejestrowanych bezrobotnych na terenie miejscowości wg danych na koniec roku 2009 wzrosła do **4** osób, w tym **3** kobiety. Prawo do zasiłku posiadała **1** osoba.

Według stanu na koniec grudnia 2010 roku w miejscowości Ryżyn zarejestrowane były **2** kobiety bez prawa do zasiłku.

² Opracowano na podstawie danych z Powiatowego Urzędu Pracy w Międzychodzie.

Tabela 7 Bezrobotni według wykształcenia w gminie Chrzypsko Wielkie i miejscowości Ryżyn

Wyszczególnienie		Wyższe	Policealne i średnie zawodowe	Średnie ogólnokształcące	Zasadnicze zawodowe	Gimnazjalne i poniżej
		STAN NA 21.12.2008 r.				
Gmina Chrzypsko Wielkie	ogółem	3	16	10	20	15
	kobiet	2	11	9	10	11
Miejscowość Ryżyn	ogółem	0	1	0	0	0
	kobiet	0	0	0	0	0
STAN NA 21.12.2009 r.						
Gmina Chrzypsko Wielkie	ogółem	5	20	17	31	38
	kobiet	4	15	14	10	15
Miejscowość Ryżyn	ogółem	0	1	1	1	1
	kobiet	0	1	0	1	1
STAN NA 21.12.2010 r.						
Gmina Chrzypsko Wielkie	ogółem	12	20	3	23	35
	kobiet	6	13	3	14	18
Miejscowość Ryżyn	ogółem	1	0	0	1	0
	kobiet	1	0	0	1	0

Źródło: Powiatowy Urząd Pracy w Międzychodzie

Analizując strukturę bezrobotnych według poziomu wykształcenia w latach 2008 - 2010 zaobserwować można, że zarówno w miejscowości Ryżyn, jak i w całej gminie Chrzypsko Wielkie w badanym okresie najwięcej bezrobotnych odnotowano w grupie osób z niskimi kwalifikacjami zawodowymi i nie posiadających wykształcenia. Dużą grupę osób bezrobotnych stanowiły również osoby z wykształceniem policealnym i średnim zawodowym. Natomiast najmniej bezrobotnych odnośnie poziomu wykształcenia zaobserwowano wśród osób z wykształceniem wyższym i średnim ogólnokształcącym.

W Polsce w ostatnim okresie ze względu na występujący kryzys gospodarczy obserwowane jest zjawisko wzrostu poziomu bezrobocia, które jest również zauważalne w województwie wielkopolskim, powiecie międzychodzkiem oraz w gminie Chrzypsko Wielkie. Kształtowanie się stopy bezrobocia³ w powiecie międzychodzkiem, województwie wielkopolskim oraz w kraju w latach 2008-2010 przedstawia poniższa tabela.

³ Stopa bezrobocia - w stosunku do powiatu, regionu i Polski liczona metodą: procentowy udział bezrobotnych w liczbie cywilnej ludności aktywnych zawodowo, szacowany na koniec każdego – badanego okresu.

Tabela 8 Stopa bezrobocia w %

Stan na:	31.12.2008 r.	31.12.2009 r.	31.12.2010 r.
powiat międzychodzki	5,6	9,8	8,9
woj. wielkopolskie	6,4	9,1	9,2
POLSKA	9,5	11,9	12,3

Zródło: <http://www.psz.praca.gov.pl/>

2.2.8. Oświata

Na terenie miejscowości Ryżyn nie funkcjonuje żadna placówka oświatowa. Dzieci i młodzież z miejscowości ze względów organizacyjnych uczęszczają do Zespołu Szkół mieszczącego się w Chrzypsku Wielkim. Zespół Szkół liczy 17 oddziałów (12 – Szkoła Podstawowa i 5 – Gimnazjum). Ogółem naukę pobiera 337 uczniów. W stosunku do roku szkolnego 2008/2009 liczba uczniów w roku szkolnym 2009/2010 zmniejszyła się o 15 uczniów. W roku szkolnym 2009/2010 w Zespole Szkół i przedszkolu pracowało 43 nauczycieli oraz 20 pracowników administracji i obsługi.

W Zespole Szkół w Chrzypsku Wielkim znajduje się 15 sal lekcyjnych, 1 pracownia komputerowa, 1 pracownia językowa, 2 sale gimnastyczne, biblioteka szkolna, oraz boisko sportowe.

Ponadto w szkole prowadzone są następujące zajęcia pozalekcyjne: sportowe (tenis stołowy, siatkówka, piłka nożna i mini hokej), informatyczne, przedmiotowe, artystyczne, turystyczno – krajoznawcze i inne.

2.2.9. Ochrona zdrowia

W miejscowości Ryżyn brak jest zakładu opieki zdrowotnej. Mieszkańcy, w zakresie podstawowej opieki medycznej, korzystają z usług pediatry, internisty i lekarza rodzinnego w Niepublicznym Zakładzie Opieki Zdrowotnej: SIMED” w Chrzypsku Wielkim.

Ponadto w Chrzypsku Wielkim prowadzona jest niepubliczna opieka pielęgniarska „ELBA”, Poradnia „K” oraz gabinet stomatologiczny.

Pomoc doraźną w nagłych wypadkach dla mieszkańców całej gminy zapewnia Pogotowie Ratunkowe w Międzychodzie oraz Pogotowie Ratunkowe w Sierakowie.

W zakresie opieki szpitalnej pacjenci korzystają ze szpitala w Międzychodzie, jak również w Szamotułach i Sierakowie.

W przypadku zaopatrzenia w środki farmaceutyczne mieszkańcy korzystają z aptek i punktów aptecznych zlokalizowanych w Chrzypsku Wielkim, Międzychodzie, Szamotułach i Sierakowie.

2.2.10. Kultura

Na terenie miejscowości Ryżyn znajduje się jedynie świetlica wiejska, z której mogą korzystać wszyscy mieszkańcy. Stan techniczny budynku jest dobry, ale wymaga ogólnego remontu.

W Ryżynie prężnie działa Koło Gospodyń Wiejskich, jest to organizacja społeczna nie posiadająca osobowości prawnej. KGW zajmuje się kultywowaniem ludowej kultury w szczególności regionalnej, reprezentowaniem interesów kobiet wiejskich oraz upowszechnianiem postępu w gospodarstwach domowych rolnictwie.

Na terenie miejscowości działa również Ochotnicza Straż Pożarna, która bierze udział m.in. w gminnych i powiatowych zawodach strażackich.

Dodatkowo w Ryżynie organizowane są zabawy karnawałowe, dożynki wiejskie czy imprezy okolicznościowe takie jak Dzień Dziecka.

2.2.11. Sport i wypoczynek

Na terenie miejscowości Ryżyn praktycznie brak jest zagospodarowanych obszarów sportowo – rekreacyjnych.

2.2.12. Infrastruktura techniczna i komunikacyjna

2.2.12.1. Transport i komunikacja

Przez miejscowość Ryżyn przebiega droga wojewódzka nr 133 Chrzypsko Wielkie – Sieraków oraz drogi powiatowe nr 1742P Kaczlin – Ryżyn i 1743P Izdebno – Ryżyn – Lutom.

Na terenie miejscowości znajduje się aktualnie nieczynna stacja PKP, która użytkowana była jeszcze w latach 90-tych XX wieku. Obecnie Zespół Stacji Kolejowej wpisany jest do rejestru zabytków pod numerem 31/Wlkp.

Ryżyn posiada dwa przystanki autobusowe obsługiwane przez komunikację publiczną.

2.2.12.2. Telekomunikacja

Sołectwo Ryżyn wyposażone jest w sieć telefoniczną oferowaną przez operatora usług telekomunikacyjnych jakim jest Telekomunikacja Polska S.A. Sieci telekomunikacyjne oparte są na liniach światłowodowych i włączone są do kaliskiej strefy numeracyjnej.

Ponadto na terenie miejscowości można uzyskać połączenie za pomocą bezprzewodowej telefonii komórkowej sieci PLUS GSM, ERA GSM i ORANGE. Jednakże najlepszy zasięg posiadają operatorzy sieci ERA GSM i PLUS GSM, w związku z faktem występowania na terenie Chrzypsko Wielkiego masztów przesyłowych.

Dodatkowo w gminie Chrzypsko Wielkie dostęp do Internetu możliwy jest za pośrednictwem usługi Neostrada lub Internet DSL, natomiast publiczny dostęp do Internetu umożliwi Urząd Gminy w Chrzypsku Wielkim, Gminna Biblioteka Publiczna oraz biblioteka Zespołu Szkół w Chrzypsku Wielkim.

2.2.12.3. Zaopatrzenie w ciepło

Na terenie gminy Chrzypsko Wielkie jak i na terenie miejscowości Ryżyn nie ma sieci ciepłowniczej, jedynym sposobem zaopatrywania w ciepło są kotłownie indywidualne opalane głównie węglem i drewnem.

2.2.12.4. Zaopatrzenie w gaz

Na terenie miejscowości brak jest infrastruktury gazowej, natomiast mieszkańcy korzystają z gazu butlowego propan – butan, dzięki dobrze rozbudowanej sieci dystrybucyjnej.

2.2.12.5. Zaopatrzenie w wodę

Gmina Chrzypsko Wielkie posiada sieć wodociągową o długości 82,56 km, w tym przyłącza wodociągowe w ilości 882 szt.

Sołectwo Ryżyn w 97% pokrywa zapotrzebowanie na wodę z wodociągu i stacji uzdatniania wody Białcz.

Długość sieci wodociągowej (bez przyłączy): **7,0 km**

Liczba przyłączy prowadzących do budynków: **34 szt.**

2.2.12.6. Kanalizacja

Mieszkańcy Ryżyna posiadają własne przydomowe zbiorniki bezodpływowe. Ich opróżnianie odbywa się za pomocą pojazdów asenizacyjnych, następnie ścieki są

przekazywane do gminnej biologicznej oczyszczalni ścieków zlokalizowanej w Chrzypsku Wielkim charakteryzującej się max wydajnością 200 m³/d i średnią mocą przerobową 120 m³/d.

2.2.13. Gospodarka odpadami

Odpady komunalne z terenu miejscowości Ryzyn wywożone są na międzygminne składowisko odpadów komunalnych w miejscowości Mnichy (gmina Kwilcz).

Dodatkowo w centrum wsi ustawione są ogólnodostępne pojemniki do selektywnej zbiórki odpadów na opakowania szklane i typu „PET” (liczba pojemników 2 szt.).

2.2.14. Zasoby przyrodnicze, środowiskowe i stan środowiska

Sołectwo Ryzyn i Gmina Chrzypsko Wielkie w całości leżą w obrębie Sierakowskiego Parku Krajobrazowego, utworzonego w 1991 roku. Park obejmuje obszar 30 413 ha i został utworzony dla ochrony krajobrazu polodowcowego o rzeźbie terenu urozmaiconej wzgórzami morenowymi, jeziorami i dolinami rzek.

W skład Parku wchodzi:

- Lasy o powierzchni 9 898 ha,
- Wody o powierzchni 2 254 ha,
- Użytki zielone o powierzchni 1 636 ha,
- Grunty orne o powierzchni 14 254 ha,
- Tereny zabudowane i drogi o powierzchni 2 380 ha, w tym zabudowany obszar miasta Sierakowa o powierzchni 326 ha.

Park cechuje się różnorodnością świata roślin i zwierząt. Z rzadkich roślin rosnących na terenie Parku należy wymienić lilię złotogłów.

W lasach żyją zaś dziki, jelenie, sarny, daniela. Natomiast jeziora sprzyjają gniazdowaniu ptactwa wodnego. Na terenie Parku można spotkać bociana czarnego, gągoła krzykliwego, czapłę siwą, żurawia, łabędzie czy kanię czarną.

Walory przyrodnicze Ziemi Chrzypskiej przyczyniły się również do objęcia całej gminy tzw. obszarem specjalnej ochrony ptaków „NATURA 2000” pod nazwą „Puszcza Notecka” (od 17 października 2007 r.).

Gmina Chrzypsko wielkie leży w dorzeczu Odry, a cały teren gminy odwadniany jest poprzez sieć hydrograficzną należącą do przepływającej przez Ryzyn rzeki Oszczenicy – lewego dopływu Warty.

Zlewnia rzeki Oszczenicy w 2003 roku została zaklasyfikowana jako obszar szczególnie narażony odpływem azotu. Głównym źródłem zanieczyszczeń są odpływy rolnicze.

2.2.15. Obiekty zabytkowe w miejscowości

Na terenie miejscowości Ryzyn do rejestru zabytków w Wojewódzkim Urzędzie Ochrony Zabytków w Poznaniu w roku 2000 wpisany został Zespół Stacji Kolejowej pod numerem 31/Wlkp.

Ponadto na terenie miejscowości znajdują się następujące obiekty wpisane do ewidencji zabytków:.

- Szkoła, mur, początek XX wieku,
- Wiadukt kolejowy, mur, 1907 rok,
- Zespół Folwarczny:
 - a) Rządówka, obecnie dom nr 12, początek XX wieku,
 - b) Dom nr 26, mur, 1894 rok,
 - c) Dom nr 13, murowano – szachulcowy, ok. XIX wiek,
 - d) Obora, mur, 1912 rok,
 - e) Stodoła i spichlerz, obecnie magazyn, mur, początek XX wieku.
 - Zagroda nr 3:
 - a) Dom, mur, początek XX wieku,
 - b) Obora, mur, początek XX wieku,
 - c) Stodoła, mur, początek XX wieku.
 - Dom nr 24, mur, początek XX wieku,
 - Dom nr 31, mur, początek XX wieku.

Dodatkowo na terenie Ryzyna znajduje się zabytkowy ewangelicki cmentarz z II połowy XIX wieku.

Na terenie miejscowości Ryzyn znajduje się również jedno stanowisko archeologiczne wpisane do rejestru zabytków, które obecnie funkcjonuje jako nieużytek.

3. OBSZAR I CZAS REALIZACJI PLANU ODNOWY MIEJSCOWOŚCI RYŻYN

W celach znajdujących się w niniejszym dokumencie zawarte są kierunki działania, które stanowią naturalny obszar realizacji Planu Odnowy Miejscowości Ryżyn.

Plan ten określa szczególne obszary, które stanowią wyodrębnione elementy przestrzeni miejscowości, są to obszary:

- **infrastruktury społeczno-publicznej,**
- **gospodarki wodno – ściekowej,**
- **infrastruktury kulturalnej i sportowej,**
- **rozwoju gospodarstw agroturystycznych i usług turystycznych,**
- **rozwoju produkcji zdrowej żywności,**
- **rozwoju małej i średniej przedsiębiorczości,**
- **rozwoju kulturalnego,**
- **bezpieczeństwa i porządku publicznego,**
- **infrastruktury drogowej i okołodrogowej,**

Powyższe obszary zapisane w celach pierwszorzędnych i drugorzędnych traktuje się jako obszary rozwoju społeczno-gospodarczego miejscowości Ryżyn na lata 2011 - 2018.

Wymienione obszary zidentyfikowane na podstawie celów i kierunków działania stanowią o podziale przestrzeni społeczno – gospodarczej miejscowości, w której będą realizowane poszczególne przedsięwzięcia zamieszczone w Planie Odnowy Miejscowości Ryżyn. Dotyczy to inwestycji finansowanych w oparciu o montaż finansowy środków z budżetu gminy i funduszy strukturalnych, jak i realizowanych tylko w oparciu o środki własne i w montażu z partnerem prywatnym w ramach ppp.

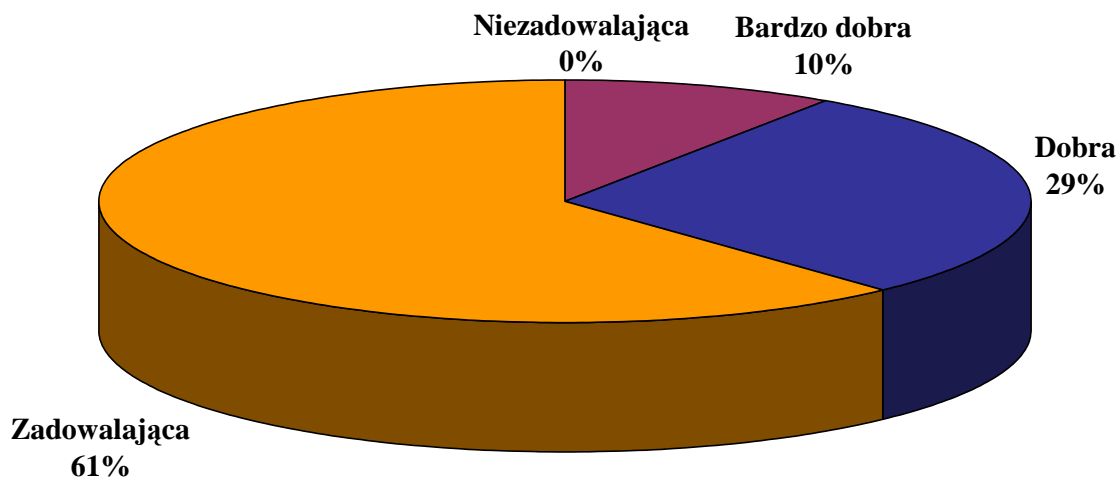
4. OCENA SYTUACJI SPOŁECZNO-GOSPODARCZEJ MIEJSCOWOŚCI RYŻYN

Respondenci debaty strategicznej na podstawie przeprowadzonej ankiety dokonali oceny sytuacji społeczno – gospodarczej miejscowości Ryżyn pod kątem jakości i komfortu życia w tej miejscowości w porównaniu z innymi miejscowościami znajdującymi się na terenie gminy Chrzypsko Wielkie.

Kategoria ocen:

A	-	bardzo dobra
B	-	dobra
C	-	zadowolająca
D	-	niezadowolająca

Wyniki w procentach oddanych głosów na poszczególne kategorie ocen:

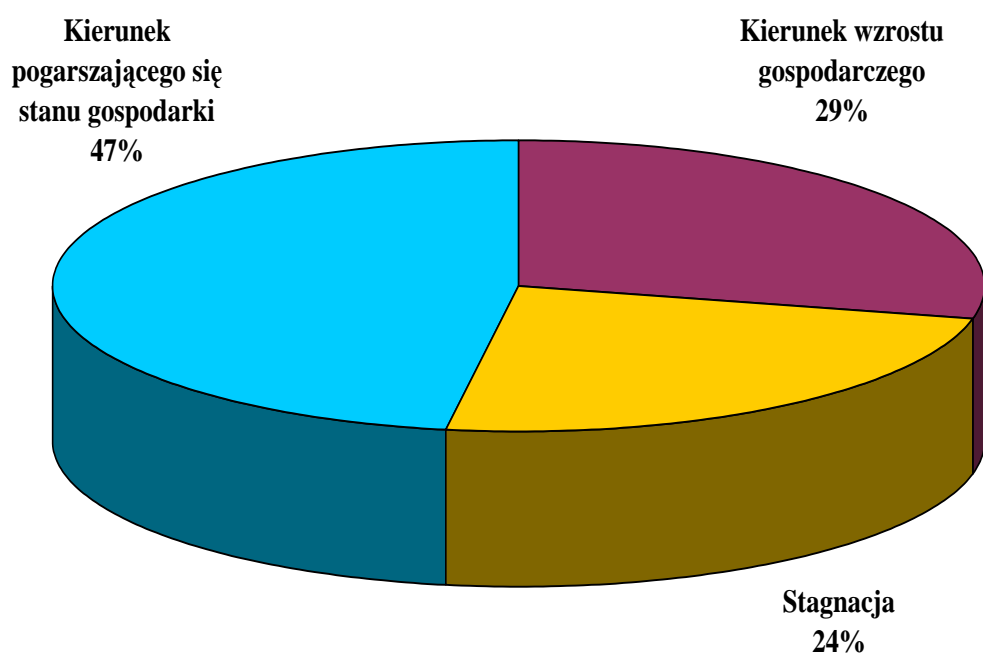


Uczestnicy debaty strategicznej określili również ogólny trend rozwoju gospodarczego miejscowości w następujących kategoriach:

Kategoria ocen:

- A - kierunek wzrostu gospodarczego**
- B - stagnacja**
- C - kierunek pogarszającego się stanu gospodarki**

Wyniki w procentach oddanych głosów na poszczególne kategorie ocen przedstawiają się następująco:



5. ANALIZA SWOT

Nazwa SWOT jest akronimem angielskich słów Strengths (mocne strony), Weaknesses (słabe strony), Opportunities (szanse w otoczeniu), Threats (zagrożenia w otoczeniu).

Jest ona efektywną metodą identyfikacji słabych i silnych stron miejscowości oraz badania szans i zagrożeń, jakie stoją przed miejscowością. SWOT zawiera określenie czterech grup czynników:

- „**mocnych stron**” – uwarunkowań wewnętrznych, które stanowią silne strony miejscowości i które należy wykorzystać sprzyjając będą jej rozwojowi (utrzymać je jako mocne, i na których należy oprzeć jej przyszły rozwój);
- „**słabych stron**” – uwarunkowań wewnętrznych, które stanowią słabe strony miejscowości i które nie wyeliminowane utrudniają będą jej rozwój (ich oddziaływanie należy minimalizować);
- „**szans**” - uwarunkowań zewnętrznych, które nie są bezpośrednio zależne od zachowania społeczności wiejskiej, ale które mogą być traktowane jako szanse, i przy odpowiednio podjętych przez nią działaniach, wykorzystane jako czynniki sprzyjające rozwojowi miejscowości;
- „**zagrożeń**” - uwarunkowań zewnętrznych, które także nie są bezpośrednio zależne od zachowania społeczności wiejskiej, ale które mogą stanowić zagrożenie dla jej rozwoju (należy unikać ich negatywnego oddziaływania na rozwój miejscowości).

Przedstawiona poniżej analiza mocnych i słabych stron oraz szans i zagrożeń jest syntezą poszczególnych obszarów życia społeczno-gospodarczego miejscowości.

Poniższy zbiór informacji o mocnych i słabych stronach miejscowości i stojących przed nią szansach i zagrożeniach jest uzgodnioną wypadkową wiedzy o stanie i potrzebach miejscowości ułożonych przekrojowo (w ramach poszczególnych obszarów życia społeczno-gospodarczego).

MOCNE STRONY

- Walory krajobrazowe
- Świetlica Wiejska
- Okoliczne obszary leśne
- Brak uciążliwego przemysłu
- Rolnictwo
- Położenie geograficzne
- Działalność Koła Rolniczego
- Aktywność społeczności lokalnej
- Funkcjonowanie Koła Gospodyń Wiejskich
- Ochotnicza Straż Pożarna

SŁABE STRONY

- Brak boiska sportowego
- Brak placu zabaw dla dzieci
- Estetyka części miejscowości
- Brak kanalizacji
- Dostęp do Internetu
- Brak drożności rowów melioracyjnych
- Brak połączeń komunikacyjnych
- Infrastruktura okołodrogowa
- Brak inicjatyw kulturalnych
- Niedostateczne nakłady na rozwój turystyki i promocję regionu

S Z A N S E

- Środki pozabudżetowe na rozwój miejscowości
- Rozwój infrastruktury sportowej i rekreacyjnej
- Bliskość Sierakowa i Poznania
- Zalesianie wsi
- Rozwój agroturystyki i turystyki (Sierakowski Park Krajobrazowy, Puszcza Notecka)
- Wzrost zamożności społeczeństwa
- Rozwój ścieżek rowerowych
- Rozwój pozarolniczej działalności gospodarczej na terenie miejscowości

Z A G R O Ź E N I A

- Brak środków finansowych na rozwój miejscowości
- Dalsza emigracja młodych i wykształconych mieszkańców w poszukiwaniu pracy
- Wzrost patologii społecznych
- Rozwój rolnictwa intensywnego (fermy, tuczarnie)
- Brak współpracy lokalnych środowisk
- Wzrost bezrobocia w skali makro
- Rozwój okolicznych miejscowości kosztem Ryżyna
- Starzejące się społeczeństwo wsi

6. MISJA

Misja jest wyrażeniem, które określa główny cel miejscowości, jej „sens życia”. Jest wyrazem dążeń i oczekiwań w stosunku do miejscowości, dla której została sformułowana.

Wypracowana misja rozwoju miejscowości poprzez wizję, pokazuje pozytywny obraz miejscowości Ryżyn na kolejne 7 lat.

Przeprowadzone analizy i wyartykułowane potrzeby mieszkańców, pozwalają na określenie głównych celów planu. Cele te będą wyznacznikiem kierunku wszystkich działań objętych planem.

Misja dla miejscowości Ryżyn jest opisem wizji miejscowości oraz jej głównego pola działań w przyszłości. Koncentruje się ona na istocie rzeczy, dostosowuje kierunki działań do długoterminowych celów, równocześnie pełni funkcje motywacyjne i promocyjne.

Misja wyraźnie określa charakter miejscowości i wskazuje jej atuty. Z misji bezpośrednio wynikają obszary, które powinny być rozwijane. Obszary rozwojowe Ryżyna, które wypracowano wspólnie na debacie strategicznej wzajemnie się uzupełniają. Wiele zadań realizacyjnych wskazanych w obszarze "gospodarka" powiązanych będzie zarówno z obszarem "infrastruktura", jak i dotyczyć będzie samych mieszkańców. Rozwój małej i średniej przedsiębiorczości będzie zarówno kreował nowe miejsca pracy, jak również będzie wpływał na inwestycje w dziedzinie infrastruktury, czy ochrony środowiska naturalnego. Zadania realizowane w obszarach związanych z kulturą, oświatą i sportem wpłyną na podnoszenie poziomu wykształcenia mieszkańców oraz integracji kulturalnej z gminą i regionem.

W dalszej części planu przedstawiono obszary, cele i kierunki działania dla każdego z obszarów życia społeczno – gospodarczego (gospodarka, infrastruktura, społeczność).

Miejscowość Ryżyn

W obszarze gospodarczym w miejscowości Ryżyn w najbliższych latach będą się dokonywać procesy zbliżające mieszkańców wsi do standardów życia w podobnych miejscowościach w rozwiniętych gospodarczo regionach Unii Europejskiej.

- **rolnictwo** – procesy prowadzące do specjalizacji istniejących gospodarstw rolnych oraz restrukturyzacja rolnictwa w skali makro, a także możliwa absorpcja dotacji Unii Europejskiej zapewnią wzrost nowoczesności, opłacalności i konkurencyjności produkcji rolniczej miejscowych gospodarstw dążących do specjalizacji zarówno w produkcji roślinnej, jak i zwierzęcej. Dodatkowo większego znaczenia dla rolnictwa nabierze rozwój upraw proekologicznych. Atutem rolnictwa będzie „czysta produkcja rolnicza” powiązana ze stojącym na wysokim poziomie przemysłem rolno – spożywczym – wysokotowarowe rolnictwo produkujące zdrową i smaczną żywność.
- **usługi** – rozwój usług bytowych dla ludności opierać się będzie na dobrze rozwiniętych mikroprzedsiębiorstwach (samozatrudnieniu). Usługi związane z obsługą nowoczesnej gospodarki rynkowej (usługi finansowe, rachunkowe, bankowe, ubezpieczeniowe itp.) służące rozwojowi małej i średniej przedsiębiorczości na terenie miejscowości zlokalizowane będą jak do tej pory, w pobliskim Chrzypsku Wielkim oraz Sierakowie.
- **działalność produkcyjna pozarolnicza** – rozwój przetwórstwa rolno – spożywczego oraz rzemiosło produkcyjne oparte na spółdzielczości nowego typu oraz przedsiębiorstwa społeczne (preferowane formy zatrudnienia – dofinansowywane przez Rząd RP i fundusze strukturalne) są przyszłością mikroprzedsiębiorczości w Ryżynie.
- **turystyka** funkcja o rosnącym znaczeniu w gospodarce miejscowości – rozwój gospodarstw agroturystycznych oraz turystyki kwalifikowanej (szlaki piesze, rowerowe, kajakowe) w oparciu o walory przyrodnicze i rekreacyjne Jeziora Chrzypskiego i Sierakowskiego Parku Krajobrazowego.

7. ANKIETY POGLĄDOWE

Uczestnicy debaty strategicznej w dniu 17.02.2010 r. „na gorąco” formułowali przedsięwzięcia inwestycyjne, które ich zdaniem powinny zostać zrealizowane w najbliższym czasie. Uczestnicy debaty, oceniali je w skali ważności dla społeczności lokalnej i kolejności ich realizacji stosując punktację od 1 (mało ważne) do 10 pkt (najważniejsze dla Ryżyna).

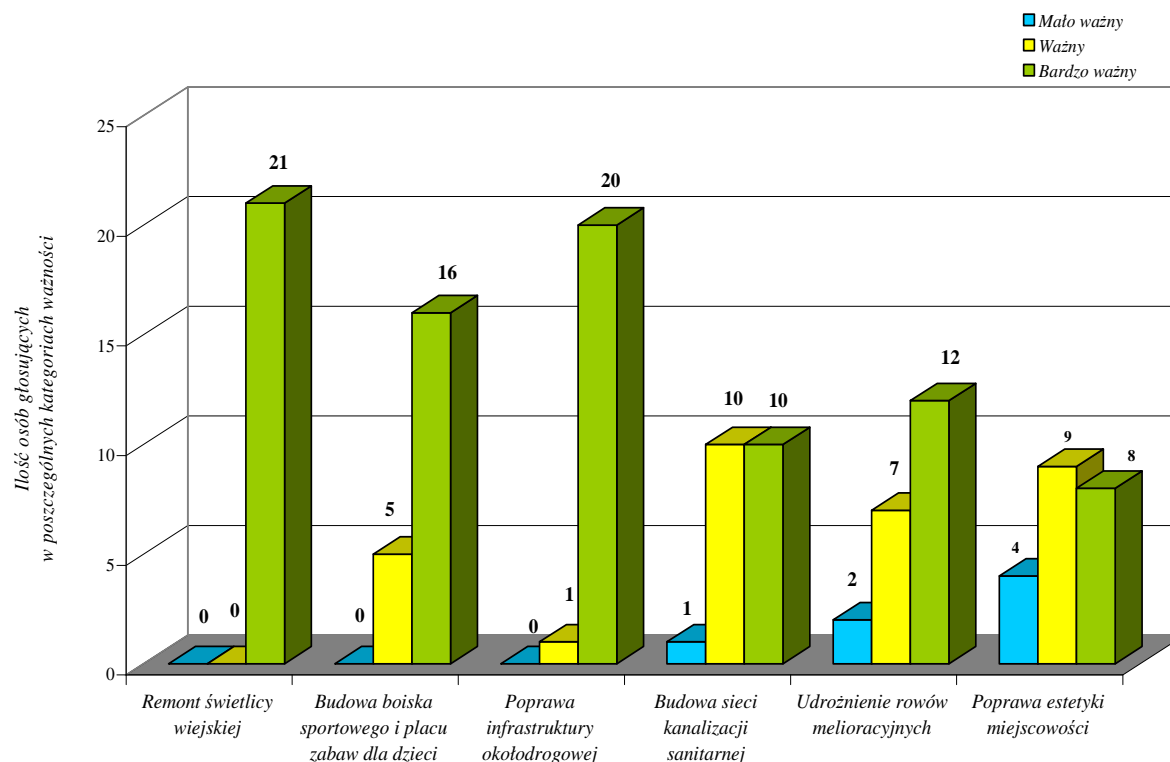
Tabela 9 Liczba głosów oddanych na najważniejsze przedsięwzięcia inwestycyjne zidentyfikowane przez uczestników debaty strategicznej

Przedsięwzięcia inwestycyjne	Mało ważne				Ważne					Bardzo ważne			
	1	2	3	Suma ¹	4	5	6	7	Suma	8	9	10	Suma
Remont świetlicy wiejskiej	0	0	0	0	0	0	0	0	0	2	0	19	21
Budowa boiska sportowego i placu zabaw dla dzieci	0	0	0	0	2	2	0	1	5	6	9	1	16
Poprawa infrastruktury okołodrogowej	0	0	0	0	0	0	0	1	1	5	4	11	20
Budowa sieci kanalizacji sanitarnej	0	0	1	1	2	2	3	3	10	4	3	3	10
Udrożnienie rowów melioracyjnych	1*	0	1	2	1	5	0	1	7	3	1	8	12
Poprawa estetyki miejscowości	2	1	1	4	3	4	1	1	9	0	0	8	8

¹) suma wartości z kategorii oceny „mało ważne”

*liczba osób oddających głos na określoną punktację (w tym przypadku 1 osoba dała 1 punkt na przedsięwzięcie „Udrożnienie rowów melioracyjnych”).

Wykres 2 Hierarchizacja planowanych przedsięwzięć inwestycyjnych w miejscowości Ryżyn



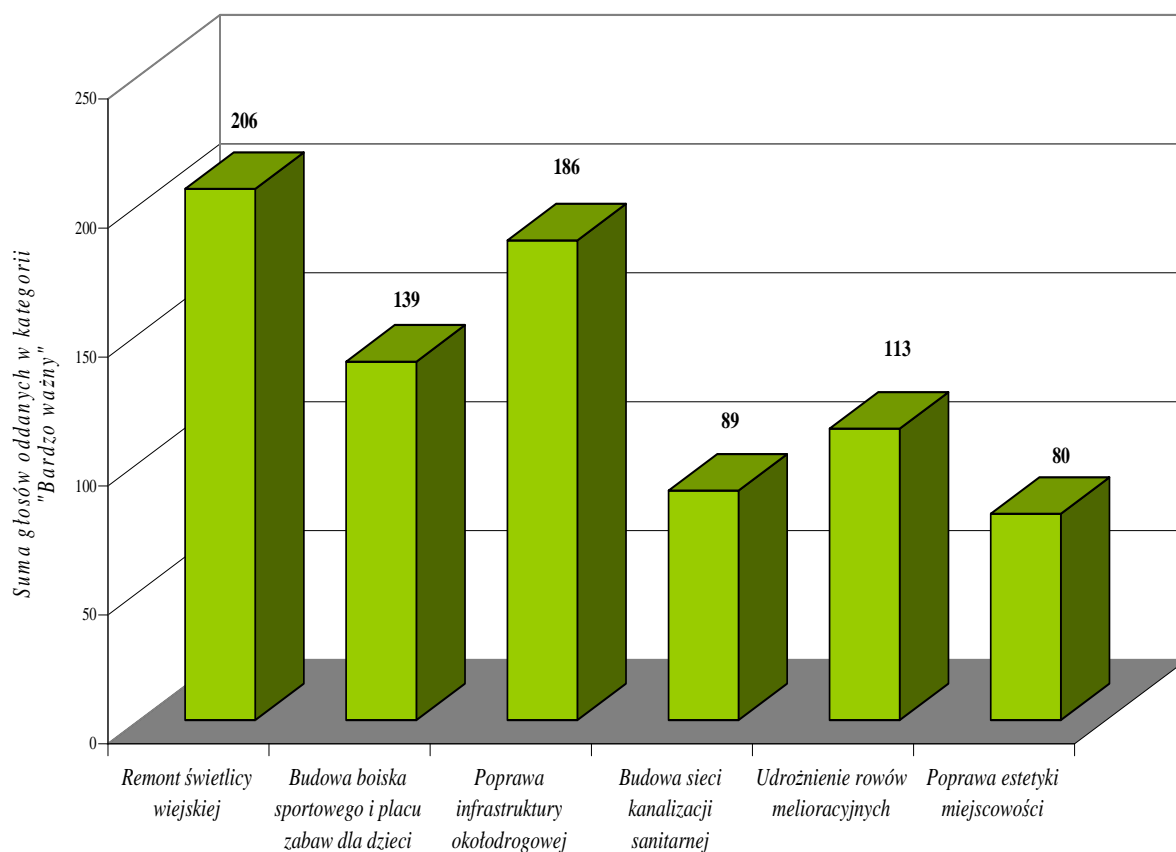
Hierarchizację planowanych przedsięwzięć inwestycyjnych w miejscowości Ryzyn jako suma głosów oddanych w kategorii oceny „Bardzo ważne” przedstawia poniższa tabela.

Tabela 10 Hierarchizacja planowanych przedsięwzięć inwestycyjnych w miejscowości Ryzyn w kategorii oceny „Bardzo ważne”

Przedsięwzięcia inwestycyjne	Bardzo ważne			
	8	9	10	Suma
Remont świetlicy wiejskiej	2	0	19	206*
Budowa boiska sportowego i placu zabaw dla dzieci	6	9	1	139
Poprawa infrastruktury okołodrogowej	5	4	11	186
Budowa sieci kanalizacji sanitarnej	4	3	3	89
Udrożnienie rowów melioracyjnych	3	1	8	113
Poprawa estetyki miejscowości	0	0	8	80

* - suma iloczynów ilości punktów i liczby osób, np.: $8 \times 2 + 9 \times 0 + 10 \times 19 = 206$

Wykres 3 Hierarchizacja planowanych przedsięwzięć inwestycyjnych w miejscowości Ryzyn w kategorii oceny „Bardzo ważne”



8. DIAGNOZA STANU

Diagnoza Stanu jest syntezą raportu o stanie miejscowości Ryzyn. W diagnozie wyszczególniono najważniejsze cechy poszczególnych obszarów przyjętych do oceny oraz określenia celów i kierunków działania.

Charakterystykę obszarów cechuje wyszczególnienie ich cech w odniesieniu do miejscowości jako całości, jej zróżnicowań wewnętrznych oraz pozycji w gminie.

Poszczególnym wnioskowi przyporządkowano znaki wartościujące znaczenie treści:

- (+) wartość pozytywna dla rozwoju miejscowości,
- (+/-) wartość o niewielkim znaczeniu na obecnym etapie rozwoju miejscowości,
- (-) wartość negatywna dla rozwoju społeczno – gospodarczego miejscowości Ryzyn.

Ocenę potencjału wewnętrznego dokonano metodą analizy SWOT, która jest bilansem słabych i mocnych stron oraz szans i zagrożeń.

GOSPODARKA

- (-) miejsca pracy
- (-) produkcja żywności ekologicznej
- (+) usługi
- (-) przetwórstwo rolno-spożywcze
- (+) liczba podmiotów gospodarczych
- (+) wykształcenie się procesów rozwojowych w sektorze prywatnym
- (+) struktura użytków rolnych
- (+/-) struktura powierzchni gospodarstw rolnych
- (-) obszary turystyczne i rekreacyjne

SPOŁECZNOŚĆ

- (-) ubożenie społeczeństwa
- (+) więzi społeczne
- (+) wzrastająca aktywność społeczna
- (+/-) kultura masowa
- (+) oświata
- (+/-) bezrobocie
- (+) stowarzyszenia i organizacje pozarządowe

INFRASTRUKTURA

- (-) stan dróg i chodników
- (+) sieć wodociągowa
- (-) sieć kanalizacyjna
- (-) stopień zgazyfikowania miejscowości
- (-) infrastruktura sportowa
- (-) infrastruktura rekreacyjno – wypoczynkowa
- (+/-) infrastruktura okołobiznesowa
- (+) stan sieci telefonii stacjonarnej
- (+/-) dostęp do Internetu
- (-) baza turystyczna

9. PRIORYTETY ROZWOJU SPOŁECZNO-GOSPODARCZEGO

Hierarchizacji celów dokonano w trzech obszarach rozwoju społeczno - gospodarczego.

Dla każdego z tych obszarów wyznaczono trzy cele pierwszorzędne, bez których miejscowość Ryżyn nie ma możliwości dalszego rozwoju oraz jeżeli było to możliwe wskazano na trzy cele drugorzędne, które powinny znacznie przyspieszać rozwój w danym obszarze.

Na podstawie tak zhierarchizowanych celów, o których mowa w rozdziale 10. określono priorytety w poszczególnych obszarach rozwoju społeczno-gospodarczego i zapisano je poniżej.

G O S P O D A R K A

Priorytetem w obszarze gospodarczym jest stworzenie warunków do ożywienia gospodarczego miejscowości poprzez rozwijanie zdolności do pozyskiwania pozabudżetowych środków finansowych na realizację planowanych inwestycji, przy jednoczesnych działaniach w kierunku rozwoju infrastruktury turystycznej i agroturystycznej. Działania te przyczynią się do ożywienia gospodarczego Ryżyna.

I N F R A S T R U K T U R A

Priorytetem w tym obszarze jest podjęcie działań w kierunku budowy i poprawy stanu technicznego istniejącej infrastruktury kulturalno – sportowej przy jednoczesnych działaniach w kierunku budowy infrastruktury kanalizacyjnej oraz na rzecz poprawy infrastruktury okołodrogowej. Działania te powinny być wsparte działaniami poprawiającymi estetykę miejscowości.

S P O Ł E C Z N O Ś Ć

Priorytetem w obszarze społecznym są działania na rzecz zwiększenia aktywizacji mieszkańców Ryżyna, a w szczególności organizacji wolnego czasu dzieci i młodzieży oraz zwiększanie dostępności mieszkańców do kultury.

10. CELE I KIERUNKI DZIAŁANIA (INWESTYCJE)

Cele wraz z kierunkami działania zostały podzielone na obszary strategiczne. Obszary strategiczne są najistotniejszymi polami działania, a jednocześnie wytyczają kierunki prac na najbliższe lata. Działalność miejscowości Ryżyn koncentrować będzie się na trzech obszarach:

- **GOSPODARKA,**
- **INFRASTRUKTURA,**
- **SPOŁECZNOŚĆ.**

Tablica celów w poszczególnych obszarach (gospodarka, infrastruktura, społeczność) uporządkowuje pod względem ważności i znaczenia dla rozwoju poszczególne zidentyfikowane cele.

Cele pierwszorzędne - w każdym z tych obszarów (trzy cele) to takie cele, bez których utrzymanie obecnego status quo (rozwoju danego obszaru) nie jest możliwe. Przewidziano, że czas realizacji tych celów z przyporządkowanymi tym celom inwestycjami powinien się zamknąć przed 2015 r.

Cele drugorzędne to cele, które w skrócie można określić jako cele prorozwojowe (ich realizacja przyspieszy rozwój danego obszaru), a czas realizacji tych celów łącznie z przypisanymi im inwestycjami może wykroczyć poza rok 2015.

Kierunki działania (**INWESTYCJE**) zmierzające do realizacji poszczególnych celów strategicznych przedstawiono poniżej każdego z celów w układzie tabelarycznym.

Jednocześnie zidentyfikowane inwestycje niezbędne do realizacji na terenie miejscowości Ryżyn zhierarchizowano dla zbudowania podstaw logicznego uporządkowania celów i kierunków działania (inwestycji) w poszczególnych obszarach rozwoju społeczno – gospodarczego. Hierarchizacja ta poprzedza późniejsze tabele z celami i przyporządkowanymi im działaniami.

Tabela 11 Obszar strategiczny „Gospodarka”

10.1. GOSPODARKA								
Cele pierwszorzędne do roku 2015								
<i>Podjąć działania w kierunku tworzenia warunków dla absorpcji środków funduszy strukturalnych i wspierania przedsiębiorczości.</i>			<i>Działać na rzecz rozwoju działalności turystycznej i agroturystycznej na terenie miejscowości Ryżyn.</i>			<i>Stworzyć warunki do ożywienia gospodarczego oraz tworzenia miejsc pracy w miejscowości.</i>		
Kierunki działania (inwestycje)			Kierunki działania (inwestycje)			Kierunki działania (inwestycje)		
Opracowanie Miejscowego Planu Zagospodarowania Przestrzennego Ryżyna dla lokalizowania małej i średniej przedsiębiorczości oraz uzbrajania terenów.	Opracowanie dokumentacji technicznych na planowane inwestycje w Ryżynie.	Zabezpieczenie środków własnych w budżecie gminy na realizację planowanych zamierzeń inwestycyjnych w Ryżynie z udziałem środków pozabudżetowych.	Pozyskanie inwestorów w celu budowy bazy noclegowo – gastronomicznej na obszarach turystycznych.	Inicjowanie działań wspierających procesy tworzenia się grup producenckich zrzeszających producentów zdrowej żywności i stowarzyszeń grupujących podmioty świadczące usługi turystyczne.	System ulg podatkowych dla tworzących się gospodarstw agroturystycznych	Organizacja promocyjnych kursów i szkoleń dla dorosłych i młodzieży pozostających bez pracy na bazie dostępnej infrastruktury.	Uzbrajanie terenów inwestycyjnych dla lokalizacji małej i średniej przedsiębiorczości.	Wspieranie lokalnych inicjatyw gospodarczych (szkolenia lokalnych liderów, przedsiębiorców, rolników).

Tabela 12 Obszar strategiczny „Infrastruktura”

10.2. INFRASTRUKTURA								
Cele pierwszorzędne do roku 2015								
<i>Podjąć działania w kierunku budowy infrastruktury kulturalno – sportowej.</i>			<i>Działać na rzecz ciągłej poprawy estetyki miejscowości Ryżyn.</i>			<i>Podjąć działania w kierunku budowy infrastruktury kanalizacyjnej na terenie miejscowości.</i>		
Kierunki działania (inwestycje)			Kierunki działania (inwestycje)			Kierunki działania (inwestycje)		
Remont świetlicy wiejskiej.	Budowa boiska sportowego.	Budowa placu zabaw dla dzieci.	Zagospodarowanie przestrzeni publicznej na terenie miejscowości (klomby, nasadzenia).	Renowacja obiektów zabytkowych na terenie miejscowości.	Podnoszenie atrakcyjności turystycznej miejscowości poprzez tworzenie szlaków i ścieżek turystycznych.	Udrożnienie rowów melioracyjnych.	Budowa zbiorczej kanalizacji sanitarnej w miejscowości Ryżyn.	Pomoc w przyłączaniu się do kanalizacji poszczególnych gospodarstw domowych oraz promocja przydomowych oczyszczalni dla zabudowy rozproszonej.
Cele drugorzędne								
<i>Podjąć działania w kierunku poprawy stanu technicznego infrastruktury drogowej i okołodrogowej.</i>					<i>Tworzyć warunki do rozwoju znaczenia turystycznego miejscowości Ryżyn.</i>			
Kierunki działania (inwestycje)					Kierunki działania (inwestycje)			
Rozbudowa oświetlenia drogowego.	Przebudowa (utwardzenie i naprawa nawierzchni asfaltowej) dróg lokalnych.		Budowa chodników.		Budowa szlaków turystycznych wraz z ich zagospodarowaniem rekreacyjnym.	Budowa miejsc rekreacji i wypoczynku.		Zagospodarowanie turystyczne terenów przyrzecznych.

Tabela 13 Obszar strategiczny „Społeczność”

10.3. SPOŁECZNOŚĆ								
Cele pierwszorzędne do roku 2015								
<i>Działać na rzecz utrzymania bezpieczeństwa oraz porządku publicznego na terenie miejscowości.</i>			<i>Stworzyć warunki do zwiększenia dostępności mieszkańców do opieki zdrowotnej.</i>			<i>Podjąć działania w kierunku aktywizacji mieszkańców Ryżyna.</i>		
Kierunki działania (inwestycje)			Kierunki działania (inwestycje)			Kierunki działania (inwestycje)		
Edukacja lokalnej społeczności na rzecz zniesienia agresji w rodzinie, monitoring miejsc niebezpiecznych.	Opracowanie programu monitoringu i egzekucji prawa w zakresie ochrony środowiska np. gospodarki odpadami stałymi i płynnymi.	Zwiększenie liczby patroli Policji na terenie Ryżyna.	Zwiększenie dostępności do specjalistycznych usług medycznych.	Organizacja badań profilaktycznych i tzw. „Białych Niedzieli” w porozumieniu z lekarzami różnych specjalizacji.	Współpraca z organizacjami pozarządowymi dla realizacji programów profilaktyki chorób nowotworowych.	Ustawiczne szkolenia liderów lokalnych.	Wspieranie pomysłów mających na celu tworzenie lokalnych organizacji pozarządowych.	Organizacja imprez kulturalnych i rekreacyjnych na terenie miejscowości o znaczeniu ponadlokalnym.
Cele drugorzędne								
<i>Działać na rzecz organizacji czasu wolnego dla dzieci i młodzieży.</i>				<i>Podjąć działania na rzecz wszechstronnego rozwoju edukacyjnego mieszkańców Ryżyna.</i>				
Kierunki działania (inwestycje)		Kierunki działania (inwestycje)			Kierunki działania (inwestycje)			
Upowszechnienie sportu wśród dzieci i młodzieży oraz wspieranie powstawania sekcji sportowych.	Organizacja zajęć pozalekcyjnych, kół zainteresowań na bazie dostępnej infrastruktury publicznej.	Organizowanie wyjazdów dzieci i młodzieży do ośrodków kulturalno – sportowych (np. wyjazdy do kina, teatru, obiektów sportowych).		Organizacja zajęć i bezpłatnych kursów komputerowych dla mieszkańców miejscowości.	Wykorzystanie bazy oświatowej dla dalszej organizacji zajęć pozalekcyjnych dla dzieci i młodzieży oraz dorosłych mieszkańców Ryżyna.		Organizacja kursów oraz spotkań tematycznych z zakresu np. rękodzieła artystycznego.	

11. WYBRANY WARIANT ROZWOJU MIEJSCOWOŚCI RYŻYN

11.1. KOMENTARZ DO WYBRANEGO WARIANTU

W poszczególnych obszarach wskazano 13 celów, które są podstawą prawidłowego rozwoju społeczno-gospodarczego miejscowości Ryżyn.

Spośród wszystkich dotąd sformułowanych celów przy określaniu wariantu posłużono się sześcioma celami wybranymi jako najważniejsze bez względu na to, z jakiego obszaru pochodziły.

Dwa najważniejsze z tych sześciu celów określono mianem **celów strategicznych** dla rozwoju społeczno - gospodarczego miejscowości Ryżyn.

Umownie przyjęto, że na rzecz celów strategicznych winno się wydatkować około 50% tzw. potencjału inwestycyjnego, przez który rozumie się nie tylko środki budżetu gminy przeznaczone na inwestycje, w tym na terenie miejscowości Ryżyn, ale również inne pozyskane środki pozabudżetowe takie jak fundusze strukturalne, kredyty i środki partnerów prywatnych w ramach tzw. PPP.

Na **cele niezbędne** przeznaczają się pozostałe 50% tego potencjału.

Podział ten ma charakter umowny i ma podkreślić rangę poszczególnych poziomów zidentyfikowanych w wariacie celów.

W ten sposób dokonano hierarchizacji celów i w przypadku miejscowości Ryżyn wybrano wariant rozwoju, którego celami strategicznymi są działania w kierunku budowy infrastruktury kulturalno - sportowej oraz w kierunku budowy infrastruktury kanalizacyjnej.

Tabela 14 WYBRANY WARIANT ROZWOJU

<p>CELE STRATEGICZNE</p>	<p><i>Podjąć działania w kierunku budowy infrastruktury kulturalno – sportowej.</i> I A</p>		<p><i>Podjąć działania w kierunku budowy infrastruktury kanalizacyjnej na terenie miejscowości.</i> I B</p>	
<p>CELE NIEZBĘDNE</p>	<p><i>Działać na rzecz rozwoju działalności turystycznej i agroturystycznej na terenie miejscowości Ryżyn.</i> II A</p>	<p><i>Podjąć działania w kierunku poprawy stanu technicznego infrastruktury drogowej i okołodrogowej.</i> II B</p>	<p><i>Podjąć działania w kierunku aktywizacji mieszkańców Ryżyna.</i> II C</p>	<p><i>Działać na rzecz organizacji czasu wolnego dla dzieci i młodzieży.</i> II D</p>

12. CELE STRATEGICZNE I CELE NIEZBĘDNE ORAZ KIERUNKI DZIAŁANIA

Wariant rozwoju obejmuje 6 celów utworzonych na podstawie wcześniej zidentyfikowanych celów w poszczególnych obszarach życia społeczno-gospodarczego miejscowości Ryżyn. Poszczególnym zidentyfikowanym w wariacie celom przypisano kierunki działań.

CEL STRATEGICZNY – I A

Podjąć działania w kierunku budowy infrastruktury kulturalno – sportowej.

Opis kierunków działań:

1. Remont świetlicy wiejskiej.
2. Budowa boiska sportowego.
3. Budowa placu zabaw dla dzieci.

CEL STRATEGICZNY – I B

Podjąć działania w kierunku budowy infrastruktury kanalizacyjnej na terenie miejscowości.

Opis kierunków działań:

1. Udrożnienie rowów melioracyjnych.
2. Budowa zbiorczej kanalizacji sanitarnej w miejscowości Ryżyn.
3. Pomoc w przyłączaniu się do kanalizacji poszczególnych gospodarstw domowych oraz promocja przydomowych oczyszczalni dla zabudowy rozproszonej.

CEL NIEZBĘDNY – II A

Działać na rzecz rozwoju działalności turystycznej i agroturystycznej na terenie miejscowości Ryżyn.

Opis kierunków działań:

1. Pozyskanie inwestorów w celu budowy bazy noclegowo – gastronomicznej na obszarach turystycznych.
2. Opracowanie dokumentacji technicznych na planowane inwestycje w Ryżynie.
3. Zabezpieczenie środków własnych w budżecie gminy na realizację planowanych zamierzeń inwestycyjnych w Ryżynie z udziałem środków pozabudżetowych.

CEL NIEZBĘDNY – II B

Podjąć działania w kierunku poprawy stanu technicznego infrastruktury drogowej i okołodrogowej.

Opis kierunków działań:

1. Rozbudowa oświetlenia drogowego.
2. Przebudowa (utwardzenie i naprawa nawierzchni asfaltowej) dróg lokalnych.
3. Budowa chodników.

CEL NIEZBĘDNY – II C

Podjąć działania w kierunku aktywizacji mieszkańców Ryżyna.

Opis kierunków działań:

1. Ustawiczne szkolenia liderów lokalnych.
2. Wspieranie pomysłów mających na celu tworzenie lokalnych organizacji pozarządowych.
3. Organizacja imprez kulturalnych i rekreacyjnych na terenie miejscowości o znaczeniu ponadlokalnym.

CEL NIEZBĘDNY – II D

Działać na rzecz organizacji czasu wolnego dla dzieci i młodzieży.

Opis kierunków działań:

1. Upowszechnienie sportu wśród dzieci i młodzieży oraz wspieranie powstawania sekcji sportowych.
2. Organizacja zajęć pozalekcyjnych, kół zainteresowań na bazie dostępnej infrastruktury publicznej.
3. Organizowanie wyjazdów dzieci i młodzieży do ośrodków kulturalno – sportowych (np. wyjazdy do kina, teatru, obiektów sportowych).

13. WIELOLETNI PLAN INWESTYCYJNY

Tabela Wieloletniego Planu Inwestycyjnego zawiera przedsięwzięcia inwestycyjne, które zostały uzgodnione przez Radę Sołectką i mieszkańców miejscowości Ryżyn.

Umieszczone przedsięwzięcia zostały zaplanowane na lata 2011-2018. Przynajmniej jedno z tych zadań będzie finansowane przez Program Rozwoju Obszarów Wiejskich na lata 2007-2013.

Natomiast pozostałe inwestycje sfinansowane zostaną przy udziale budżetu gminy i dostępnych funduszy pozabudżetowych.

Część planowanych przedsięwzięć inwestycyjnych nie posiada jeszcze dokumentacji technicznej. Sporządzana ona będzie systematycznie dla każdej z planowanych inwestycji.

Tabela 15 Wieloletni Plan Inwestycyjny - (wartość inwestycji w PLN)

Nazwa zadania	Nakłady całkowite	Środki własne	Dofinansowanie	Lata realizacji
Remont świetlicy wiejskiej – zadanie priorytetowe w ramach PROW	136 695,27	52.695,27	84.000	2011 - 2012
Budowa boiska sportowego i placu zabaw dla dzieci	50.000	20.000	30.000	2011 - 2012
Poprawa infrastruktury okołodrogowej	40.000	16.000	24.000	2012 - 2013
Budowa sieci kanalizacji sanitarnej	1.600.000	640.000	960.000	2015 - 2017
Udrożnienie rowów melioracyjnych	10.000	4.000	6.000	2013 - 2014
Poprawa estetyki miejscowości	10.000	4.000	6.000	2012-2013

14. OPIS ZADANIA PRIORYTETOWEGO

14.1. *Obszar o szczególnym znaczeniu dla zaspokajania potrzeb mieszkańców*

Obszar o szczególnym znaczeniu dla zaspokajania potrzeb mieszkańców Ryżyna to obszar położony wokół istniejącej świetlicy wiejskiej, obiektu nie spełniającego obecnie swoich funkcji rekreacyjno – kulturowych.

Obszar ten jest istotny dla miejscowości Ryżyn z punktu widzenia swojego położenia, dostępności komunikacyjnej i dostępności przestrzennej. Teren ten jest miejscem spotkań zarówno starszych mieszkańców miejscowości przy okazji organizowanych imprez cyklicznych, jak i młodszej części mieszkańców. Niewielkie tereny leśne otaczające miejscowość Ryżyn wraz z obszarem okalającym rzekę Oszczenicę stanowią strategiczny czynnik wyposażenia miejscowości w ogólnodostępne obszary dla zebrań i szeroko pojmowanej rekreacji i innych przejawów aktywności mieszkańców Ryżyna, a także są istotnym elementem systemu przestrzeni publicznych miejscowości.

Równorzędne znaczenie dla tego obszaru mają walory kulturowe oraz obiekty zabytkowe.

Dodatkowym atutem miejscowości jest występowanie dwóch tras turystyczno – rekreacyjnych:

- Europejski Szlak Rowerowy R 1 – EURO ROUT R 1; Francja – Niemcy – Polska - Rosja,
- Szlak rowerowy R-8 - Szlak Stu Jezior (Międzychód – Szamotuły; szlak czarny)

oraz liczne trasy piesze i oznakowane szlaki piesze.

Brak zaplecza dla infrastruktury kulturowej oraz sportowo – rekreacyjnej na przedmiotowym obszarze uniemożliwia w pełni zaspokajanie potrzeb mieszkańców w zakresie rekreacji i wypoczynku

Wyremontowana świetlica wiejska będzie pełnić zatem funkcję centrum kulturalnego, edukacyjnego i rozrywkowego dla mieszkańców miejscowości. Realizacja inwestycji wpłynie na poprawę dostępności społeczności lokalnej do kultury. Świetlica wiejska stanie się miejscem spotkań dzieci, młodzieży szkolnej, jak i pozostałych mieszkańców szukających różnych form rozrywki. Dzięki realizacji inwestycji mieszkańcy Ryżyna będą posiadali także możliwość nabywania wiedzy i praktycznych umiejętności w wielu różnych dziedzinach.

Powyższe przedsięwzięcie odgrywać będzie zatem dużą rolę w zakresie rozwoju kulturalnego społeczności lokalnej. Wyremontowany obiekt świetlicy będzie zapewniał dobre warunki dla realizacji przedsięwzięć kulturalnych i edukacyjnych na rzecz mieszkańców Ryżyna, jak i wpłynie na zagospodarowanie czasu wolnego wśród dzieci i młodzieży.

Realizacja inwestycji wpłynie na poprawę jakości życia na obszarach wiejskich przez zaspokojenie potrzeb społecznych i kulturalnych mieszkańców wsi. Ponadto realizacja inwestycji umożliwi rozwój tożsamości społeczności lokalnej Ryżyna.

Grupę docelową projektu stanowią mieszkańcy z terenu miejscowości Ryżyn i gminy Chrzypsko Wielkie. To oni będą stanowili trzon głównych odbiorców projektu.

14.2. Opis wybranego przedsięwzięcia priorytetowego

REMONT ŚWIETLICY WIEJSKIEJ

Zadaniem priorytetowym przewidzianym do realizacji w ramach Programu Rozwoju Obszarów Wiejskich, działanie Odnowa i rozwój wsi jest „*Remont świetlicy wiejskiej*”.

Przedmiotowa inwestycja zrealizowana zostanie w istniejącym budynku świetlicy wiejskiej, mieszczącej się w miejscowości Ryżyn.

W ramach realizacji inwestycji przewiduje się wykonanie następujących robót remontowych mających na celu zabezpieczenie, jak również wprowadzenie zastępczych układów konstrukcyjnych w miejsce zniszczonych elementów istniejącej świetlicy wiejskiej:

- Ocieplenie ścian budynku płytami styropianowymi,
- Wykonanie wyprawy elewacyjnej z tynku mineralnego,
- Wymiana stolarki okiennej i drzwiowej,
- Odnowienie elementów balustrady,
- Wykonanie okładzin podłogowych,
- Rozebranie kominów wolnostojących,
- Rozebranie rynien spustowych,
- Wykonanie pokrycia dachów,
- Wymiana przewodów instalacji odgromowej,
- Wymiana elementów instalacji elektrycznej i gazowej,
- Uporządkowanie terenu przed budynkiem.

Wyremontowany budynek świetlicy wiejskiej stanie się miejscem integracji oraz centrum kultury dla lokalnej społeczności Ryżyna.

Łącznie koszt zadania priorytetowego wynosi **136 695,27 PLN**. Jego realizacja jest planowana na lata 2011 - 2012

15. ZBIORCZE ZESTAWIENIE KOSZTÓW ZADANIA PRIORYTETOWEGO

REMONT ŚWIETLICY WIEJSKIEJ

Tabela 16 Zbiorcze zestawienie kosztów zadania priorytetowego „Remont świetlicy wiejskiej”

L.p.	Nazwa elementu/etapu	Całkowity koszt netto	Całkowity koszt brutto
1.	Elewacja	31 207,30	38 384,98
2.	Stolarka	9 644,35	11 862,55
3.	Elementy zewnętrzne	2 336,72	2 874,17
4.	Dach	47 116,37	57 953,13
5.	Roboty wewnętrzne	9 251,41	11 379,23
6.	Instalacja c.o.	1 644,72	2 023,01
7.	Roboty elektryczne	1 587,10	1 952,13
8.	Nawierzchnia przed budynkiem	8 346,40	10 266,07
Łącznie		111 134,37	136 695,27

16. HARMONOGRAM RZECZOWO-FINANSOWY ZADANIA PRIORYTETOWEGO

Tabela 17 Harmonogram rzeczowo – finansowy zadania priorytetowego „Remont świetlicy wiejskiej”

ZAKRES RZECZOWY	2011 ROK				2012 ROK			
	I KWARTAŁ	II KWARTAŁ	III KWARTAŁ	IV KWARTAŁ	I KWARTAŁ	II KWARTAŁ	III KWARTAŁ	IV KWARTAŁ
Elewacja			38 384,98					
Stolarka			11 862,55					
Elementy zewnętrzne						2 874,17		
Dach		57 953,13						
Roboty wewnętrzne					11 379,23			
Instalacja c.o.				2 023,01				
Roboty elektryczne				1 952,13				
Nawierzchnia przed budynkiem						10 266,07		

17. WDRAŻANIE PLANU ODNOWY MIEJSCOWOŚCI RYŻYN

Tabela 18 Harmonogram wdrażania Planu Odnowy Miejscowości Ryżyn

ZADANIE	ODPOWIEDZIALNI	TERMIN REALIZACJI
1. Przedłożenie Planu Odnowy Miejscowości Ryżyn przedstawicielom Zebrania Wiejskiego	Wójt	Kwiecień/Maj 2011
2. Uchwalenie Planu Odnowy Miejscowości Ryżyn przez Zebranie Wiejskie	Zebranie Wiejskie	Maj 2011
3. Zatwierdzenie Planu Odnowy Miejscowości Ryżyn na Sesji Rady Gminy	Rada Gminy	Czerwiec 2011
4. Opracowanie strony www sołectwa Ryżyn w Internecie z zamieszczeniem Planu Odnowy Miejscowości Ryżyn	Wójt	Maj/Czerwiec 2011
5. Opracowanie dokumentacji technicznych ze szczególnym uwzględnieniem projektów i zadań mogących uzyskać wsparcie z funduszy strukturalnych	Wójt	Do roku 2013
6. Realizacja zadań określonych poszczególnymi projektami zgodnie z harmonogramem przyjętym w WPI	Wójt, Rada Sołecka	Do roku 2015

18. MONITOROWANIE PLANU ODNOWY MIEJSCOWOŚCI RYŻYN

Tabela 19 Harmonogram monitorowania Planu Odnowy Miejscowości Ryżyn

ZADANIE	ODPOWIEDZIALNI	TERMIN REALIZACJI
1. Przedkładanie raportów z przebiegu realizacji projektów i zadań zamieszczonych w Wieloletnim Planie Inwestycyjnym	Rada Sołecka	Co sześć miesięcy począwszy od miesiąca sierpnia 2011 roku na ręce przedstawicieli Zebrania Wiejskiego
2. Ocena realizacji WPI	Rada Sołecka	Przed sesją absolutoryjną każdego roku
3. Organizacja debat strategicznych z udziałem osób tworzących wcześniej program dla oceny jego aktualności	Rada Sołecka	Raz na dwa lata

** - Ze względu na zmieniającą się sytuację społeczno – gospodarczą na skutek zdarzeń wcześniej nieprzewidywalnych lub z innych ważnych powodów Plan Odnowy Miejscowości Ryżyn może zostać skorygowany w każdym z jego rozdziałów, o ile wniosek z uzasadnieniem złoży jeden z członków Rady Sołeckiej na ręce Przewodniczącego Rady Sołeckiej. Wniosek taki Przewodniczący Rady Sołeckiej poddaje procedurze uchwalania dokonywanego przez Zebranie Wiejskie i zatwierdzania przez Radę Gminy.*

19. PUBLIC RELATIONS PLANU ODNOWY MIEJSCOWOŚCI RYŻYN

Public Relations, którego zadaniem jest upowszechnianie zamierzeń Planu Odnowy Miejscowości Ryżyn pośród przyszłych beneficjentów, wykonawców i decydentów opierać się będzie o trzy formy komunikacji:

- Internet,
- Prasa lokalna,
- Promocja i reklama bezpośrednia.

Internet będzie głównym dostawcą informacji o Planie Odnowy Miejscowości Ryżyn. W witrynie internetowej gminy Chrzypsko Wielkie zostanie utworzona podstrona poświęcona Planowi Odnowy Miejscowości Ryżyn z zamieszczonym dokumentem w plikach pdf.

Internet służyć będzie również komunikacji pomiędzy bezpośrednio odpowiedzialnym za wdrażanie Planu Odnowy Miejscowości Ryżyn (Urzędem Gminy Chrzypsko Wielkie), a zainteresowanymi podmiotami samorządowymi, biznesowymi i organizacjami pozarządowymi.

Prasa lokalna i centralna służyć będzie jedynie upowszechnianiu informacji w różnych kręgach potencjalnych beneficjentów i wykonawców Planu Odnowy Miejscowości Ryżyn o istnieniu takiego dokumentu i sposobie jego monitorowania i wdrażania, kierując do źródła informacji, jakim będzie Internet.

Promocja i reklama bezpośrednia będzie skierowana do wybranych, potencjalnych wykonawców, inwestorów zidentyfikowanych na podstawie analizy przedsięwzięć inwestycyjnych zawartych w Planie Odnowy Miejscowości Ryżyn.

Powyższa promocja i reklama polegać będzie na bezpośrednim zapraszaniu do negocjacji wybranych podmiotów, mogących być partnerami w realizacji poszczególnych zamierzeń Planu Odnowy Miejscowości.

20. WYKAZ TABEL, WYKRESÓW I RYSUNKÓW

Tabela 1 Miejscowość w statystyce – stan na 31.12.2010 r.....	8
Tabela 2 Struktura gruntów według klas bonitacyjnych w miejscowości Ryżyn – stan na 31.12.2010 r.....	8
Tabela 3 Struktura procentowa ludności gminy Chrzypsko Wielkie i miejscowości Ryżyn wg wieku - stan na koniec 2010 r.....	10
Tabela 4 Struktura ekonomiczna ludności zamieszkującej obszar gminy Chrzypsko Wielkie i miejscowości Ryżyn - stan na koniec 2010 r.....	10
Tabela 5 Struktura prowadzonej działalności gospodarczej – stan na 31.12.2010 r.....	12
Tabela 6 Struktura gospodarstw rolnych– stan na 31.12.2010 r.....	13
Tabela 7 Bezrobotni według wykształcenia w gminie Chrzypsko Wielkie i miejscowości Ryżyn	14
Tabela 8 Stopa bezrobocia w %	15
Tabela 9 Liczba głosów oddanych na najważniejsze przedsięwzięcia inwestycyjne zidentyfikowane przez uczestników debaty strategicznej	28
Tabela 10 Hierarchizacja planowanych przedsięwzięć inwestycyjnych w miejscowości Ryżyn w kategorii oceny „Bardzo ważne”	29
Tabela 11 Obszar strategiczny „Gospodarka”	34
Tabela 12 Obszar strategiczny „Infrastruktura”	35
Tabela 13 Obszar strategiczny „Społeczność”	36
Tabela 14 WYBRANY WARIANT ROZWOJU	38
Tabela 15 Wieloletni Plan Inwestycyjny - (wartość inwestycji w PLN)	41
Tabela 16 Zbiorcze zestawienie kosztów zadania priorytetowego „Remont świetlicy wiejskiej”	45
Tabela 17 Harmonogram rzeczowo – finansowy zadania priorytetowego „Remont świetlicy wiejskiej”	46
Tabela 18 Harmonogram wdrażania Planu Odnowy Miejscowości Ryżyn.....	47
Tabela 19 Harmonogram monitorowania Planu Odnowy Miejscowości Ryżyn.....	48
Wykres 1 Liczebność ludności miejscowości Ryżyn w latach 2004 – 2010.....	11
Wykres 2 Hierarchizacja planowanych przedsięwzięć inwestycyjnych w miejscowości Ryżyn	28
Wykres 3 Hierarchizacja planowanych przedsięwzięć inwestycyjnych w miejscowości Ryżyn w kategorii oceny „Bardzo ważne”	29
Rysunek 1 Położenie miejscowości Ryżyn.....	7